世界遺産 姫路城マラソン2024

Guard Manual

共通事項

2024.1.16

姫路城マラソン2024は、世界遺産姫路城マラソン実行委員会が主催して開催するマラソンです。全国各地から参加される約9,000人のランナーをはじめ、応援や関連イベント等に参加される方々に楽しんでいただくため、以下の事項を遵守し、業務を遂行して下さい。

記

1.各説明会で受けた指示事項は必ず遵守し、大会の警備業務に臨んで下さい。

2.警備マニュアルは警備員各自が必ず当日までに目を通し、自分の業務をしっかりと理解、把握したうえで業務に臨んで下さい。交通規制の迂回路を予め把握下さい。

3.自分の業務の完遂は勿論のこと、マラソン競技の安全・円滑のため「他に何かする必要はないか」という前向きな気持ちを持ち、業務に臨んで下さい。

4.業務に当たっては、支給された物品（警備マニュアル、コース図、警備配置図、広域交差点図面、二次規制図面、交通規制チラシ等）を必ず持参して下さい。

5.マラソン開催中、ドライバーへの迂回案内、交通規制の開始解除、警察からの指示、緊急事態等に速やかに対応できるようにして下さい。

6.各会場では大会本部、総合案内、救護所、最寄りのトイレの場所については必ず確認しておき、現場での問い合わせに対応できるようにしておいて下さい。

7.自分と同じ業務にあたっている警備員は勿論のこと、近くで別の業務に従事している警察官、陸協役員(審判員)、姫路市の職員、ボランティア等へ積極的に声を掛け合うなど、意思の疎通を図り、現場で連携できるよう任務場所周辺の状況を把握して緊急時に対応できるようにしておいて下さい。

8.解らないことがあったり、トラブルが生じた場合は幹事会社本部に連絡の上、指示を仰いで下さい。

9.ランナーの、救急事案が発生した場合は、警備マニュアルに記載された緊急時対応に基づき冷静に対処するようにして下さい。

10.現場での休憩時間帯は制帽をとり、上着を羽織るなどして休んで下さい。

11.休憩時間帯以外での喫煙は厳禁とします(喫煙者は携帯灰皿持参の事)。

12.当日の業務終了の後、速やかに警備報告書を提出下さい。

名称	**世界遺産姫路城マラソン2024** （英文名）WORLD HERITAGE HIMEJI CASTLE MARATHON 2024
主催	姫路市、（一財）兵庫陸上競技協会
共催	（一財）姫路市まちづくり振興機構、神戸新聞社
企画運営	世界遺産姫路城マラソン実行委員会
主管	姫路市陸上競技協会
後援	近畿陸上競技協会／兵庫県／兵庫県教育委員会／姫路市教育委員会 （以下、五十音順） NHK神戸放送局／大手前通り街づくり協議会／（株）サンテレビジョン／山陽電気鉄道（株）／神姫バス（株）／西日本旅客鉄道（株）／西播磨地区公立高等学校長会／（公社）姫路観光コンベンションビューロー／姫路経営者協会／姫路ケーブルテレビ（株）／（一社）姫路市医師会／（社福）姫路市社会福祉協議会／姫路市商工会／姫路市商店街連合会／姫路市スポーツ協会／姫路市スポーツ推進委員会／（株）姫路シティFM21／姫路商工会議所／姫路市連合自治会／姫路市連合婦人会／姫路市老人クラブ連合会／（公社）姫路青年会議所／姫路ホテル協議会／姫路旅館ホテル生活衛生同業組合／（公社）兵庫県看護協会／兵庫県消防協会姫路市支部／兵庫県私立中学高等学校連合会／（一社）兵庫県タクシー協会姫路支部／兵庫県トラック協会西播支部／（株）ラジオ関西 （令和5年6月現在）
協賛 （※オフィシャルスポンサーのみ）	イオン（株）／（株）城山ホールディングス／但陽信用金庫／佐和鍍金工業（株） ショーワグローブ（株）／（株）茨木金属商会／兵庫西農業協同組合／グローリー（株） 大塚製薬（株）／（株）旭パック／神姫バスグループ／ヤマサ蒲鉾（株）／山野印刷（株） トヨタカローラ姫路（株）／（株）宮本組／ハヤカワグループ／（株）やよい／（株）フォトクリエイト 日本通運（株）／第一生命保険（株）／姫路信用金庫／（一財）全国福利厚生共済会 全国商工事業協同組合連合会／JAバンク兵庫信連／（株）HINO／（株）イトデンエンジニアリング
開催日時	2024年（令和6年）2月11日（日・祝）9:00 スタート　15:00 終了
競技規則	2023年度日本陸上競技連盟競技規則及び本大会規定による。
公式行事	①世界遺産姫路城マラソン祭　2月10日（土）・11日（日・祝）　大手前公園 ②ファンラン上位入賞者表彰式　2月11日（日・祝）10:47～　大手前公園 ③マラソン総合男女表彰式　2月11日（日・祝）13:00～　大手前公園 ④クロージングセレモニー　2月11日（日・祝）15:05～　姫路城三の丸広場

大会概要（マラソン①）

コース

大手前通りをスタートし、姫路城三の丸広場をフィニッシュとするコース
（日本陸上競技連盟公認コース）

種目、スタート時刻、定員、制限時間、参加料

種目（距離）	部門	定員	制限時間	参加料
マラソン（42.195km）	登録の部	9,000人	6時間	10,000円（1人あたり）
	一般の部			

※定員を超えた場合は、抽選により参加者を決定
※申し込みはインターネットのみ

収容関門閉鎖時刻

No.	設置場所	距離・km	閉鎖時刻
第1	横関公園	6.9km	10:07
第2	置塩城跡	12.7km	10:55
第3	古知小学校	18.1km	11:40
第4	清水橋西詰	23.2km	12:23
第5	横関公園	26.8km	12:52
第6	川西台第一公園	29.8km	13:17
第7	夢前台第七公園	35.6km	14:05
第8	安室小学校	38.1km	14:27
第9	木下病院	39.8km	14:40
F	フィニッシュゲート（姫路城三の丸広場）	42.195km	15:00

参加資格

平成17年（2005年）4月1日以前に生まれた方
・登録の部　2023年度日本陸上競技連盟登録競技者
・一般の部　日本陸上競技連盟未登録者等
※障害のある方（身体障害者手帳又は療育手帳等をお持ちの方）で単独走行が困難な方は、伴走者を原則1名つけることができる。
伴走者の途中交代を希望の方は、参加確定後に事務局まで電話にて問合せる。
（盲導犬の伴走はできない。伴走者は、ご自身で手配すること。）
※コースには狭い箇所や高低差のある箇所がありますので、車いすでの参加は不可。

参加申込み

1. 方法 ： インターネット
※パソコンのほかスマートフォンでも申し込みが可能。
ただし一部の機種やブラウザ、通信環境によって正常に動作しない場合がある。その場合はパソコンを利用すること。
郵送や電話での申し込みは受付不可。
2. 期間 ： 令和5年（2023年）7月19日（水）10:00から令和5年（2023年）8月21日（月）23:59まで
3. 参加者の決定 ： 定員を超えた場合は抽選
4. 結果通知 ： 9月下旬を目処に、RUNNETのMyページ内にて当落発表を行う。※メールで通知を行うため必ずRUNNETのMyページを確認すること。
5. 参加料入金 ： 結果通知後、指定期日までに参加料等を入金すること。入金がない場合は、参加決定が無効になる。

ランナー受付

1. 日時 ： 令和6年（2024年）2月10日（土）
   10:30～20:00（19:30最終入場）
2. 場所 ： イーグレひめじ（姫路市本町68番地290）
   ※1月中旬（予定）に参加案内、アスリートビブス引換証等を送付する。
   ※エントリー締切後の住所変更は、郵便局にて転送手続きを行う。
   ※ランナー受付を行わないと出走できない。なお、大会当日（2月11日（日・祝））の受付は行わない。
   ※受付時に本人確認書類（マイナンバーカード、運転免許証等の原本に限る）による本人確認を行う。
   ※受付にはランナー本人がお越しいただく。（やむを得ない場合は、代理受付を行う。）
   ※受付に伴走者の方の同行は不要。事前に送付する伴走者登録票を提出していただく。

スタート整列

日本陸連登録の有無に関わらず、申し込み時の申告タイムを参考にして、スタート整列ブロックを指定。整列開始時刻以降に、指定ブロック内で先着順に整列すること。
※ペア申し込みでも、別々のスタート整列ブロックになることがある。

表　彰

①総合 男女各1～8位
②年代別 男女各1～3位
（ 29歳以下、30歳台、40歳台、50歳台、60歳台、70歳台）
③80歳以上の完走者（順位に関係なく表彰。）
※表彰はグロスタイムで行う。
※②は、①の対象者を除く。
※②・③の表彰式は行わない。（賞状は後日郵送）

参加賞

姫路城無料入城券（大会から1年間有効）
記念Tシャツ
※お申し込み後のサイズ変更は不可。

完走証

完走証はWEB発行。
※制限時間内に完走した方のみ
※公認記録証は有料（500円）で発行。（登録の部のみ）

完走賞

完走者には、完走メダルとフィニッシャータオルを贈呈。

生涯現役賞

70歳以上の完走者には、記念品を贈呈。（後日郵送）

愛城ランナー（チャリティーアスリートビブス）について

姫路城の保存・継承を目的とした「愛城ランナー」を募集。「愛城ランナー」（申込料1,000円）には、胸用、背中用ともに、氏名入りのアスリートビブスを特別に用意。なお、1,000円は、アスリートビブス作成経費を除き、姫路城の保存・継承のために活用する。
※登録の部に申し込む方は対象外。
※ニックネームではなく、本名（申し込み時に入力いただいた氏名）の印字。
※寄付のみを希望の方は、通常デザインのビブスを選択いただくことも可能。

大会概要（ファンラン①）

コース

城南線をスタートし姫路城三の丸広場をフィニッシュとするコース

種目、スタート時刻、定員、制限時間、参加料

距離	種目(スタート順)	スタート時刻	制限時間	参加料
1km	ファミリーA組	9:25	10分	4,000円(1組あたり)
	ファミリーB組	9:29		
	ファミリーC組	9:33		
	ファミリーD組	9:37		
1.5km	小学3年生男子	9:41	15分	2,000円（1人あたり）
	小学2年生男子	9:44		
	小学1年生男子	9:47		
	小学3年生女子	9:51		
	小学2年生女子	9:54		
	小学1年生女子	9:57		
2km	小学6年生男子	10:01	20分	
	小学5年生男子	10:04		
	小学4年生男子	10:07		
	小学6年生女子	10:11		
	小学5年生女子	10:14		
	小学4年生女子	10:17		
5km	中学生以上の男女	10:20	40分	3,000円（1人あたり）

参加申し込み

1. 方法 ： インターネット
   ※パソコンのほかスマートフォンでも申し込みが可能。
   ただし一部の機種やブラウザ、通信環境によって正常に動作しない場合がある。
   その場合はパソコンを利用すること。
2. 郵送や電話での申し込みは受付不可。
3. 期間 ： 令和5年（2023年）7月19日（水）10：00から令和5年（2023年）8月21日（月）23：59まで
4. 参加者の決定 ： 定員を超えた場合は抽選
5. 結果通知 ： 9月下旬を目処に、RUNNETのMyページ内にて当落発表を行う。 ※メールで通知
6. を行うため必ずRUNNETのMyページを確認すること。
7. 参加料入金 ： 結果通知後、指定期日までに参加料等を入金すること。入金がない場合は、参加決定が無効になる。

ランナー受付

ランナー受付は行わない。1月中旬に参加案内、アスリートビブス等を送付。（予定）

招集・スタート整列

ファミリー、小学生 ： 種目ごとに設定する招集時間内に招集を受け、アスリートビブスの番号順に整列（椅子に着席）。その後、スタッフがスタートラインまで誘導。
※アスリートビブスの番号は抽選で決定。

5km： 整列開始時刻以降に、先着順で整列。

表彰

①ファミリー：各組1～8位（男女区別なし）
②小学生：学年男女各1～8位
③5km：1. 総合 男女各1～8位
2. 年代別 男女各1～3位（19歳以下、20歳台、30歳台、40歳台、50歳台、60歳台、70歳以上）
3. 80歳以上の完走者（順位に関係なく表彰します。）

参加賞

記念フェイスタオル

完走証

WEB発行 ※制限時間内完走者のみ

駐車場

大会当日、マラソン会場周辺の公営駐車場は利用不可。
会場へは、公共交通機関でお越しいただく。
※2023大会まで臨時駐車場として使用していた姫路市中央卸売市場の移転に伴い、今大会は臨時駐車場は設けない。

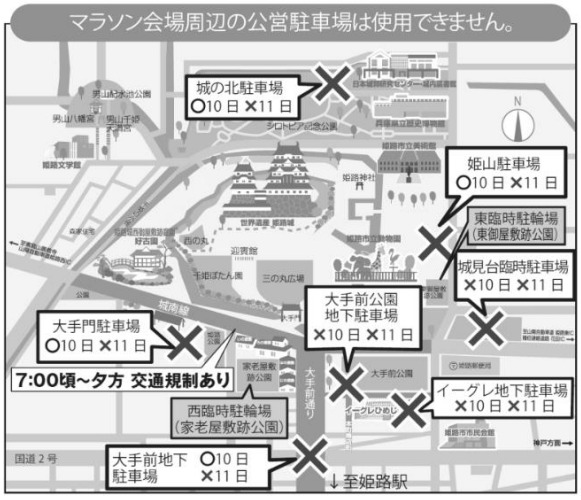

2月10日(土)～2月11日(日・祝)公式行事一覧

日時		内容	場所
2月10日 （土）	10:30～20:00	マラソンランナー受付	イーグレひめじ
	10:00～19:00	世界遺産姫路城マラソン祭	大手前公園
2月11日 （日・祝）	8:45～9:00	スタートセレモニー	大手前通り
	9:00	マラソンスタート	大手前通り
	9:15～順次	ファンランスタート （1km/1.5km/2km）	城南線（大手門駐車場）
	9:27	ファンラン5kmスタート	大手前通り
	9:30～16:00	世界遺産姫路城マラソン祭	大手前公園
	10:47～12:20	ファンラン上位入賞者表彰式	大手前公園
	13:00～13:30	マラソン総合男女 各8位入賞者表彰式	大手前公園
	15:00	マラソン終了	姫路城三の丸広場
	15:05～15:10	クロージングセレモニー	姫路城三の丸広場

コース図：エリア全体図

マラソンコース図・各競技施設・高低図

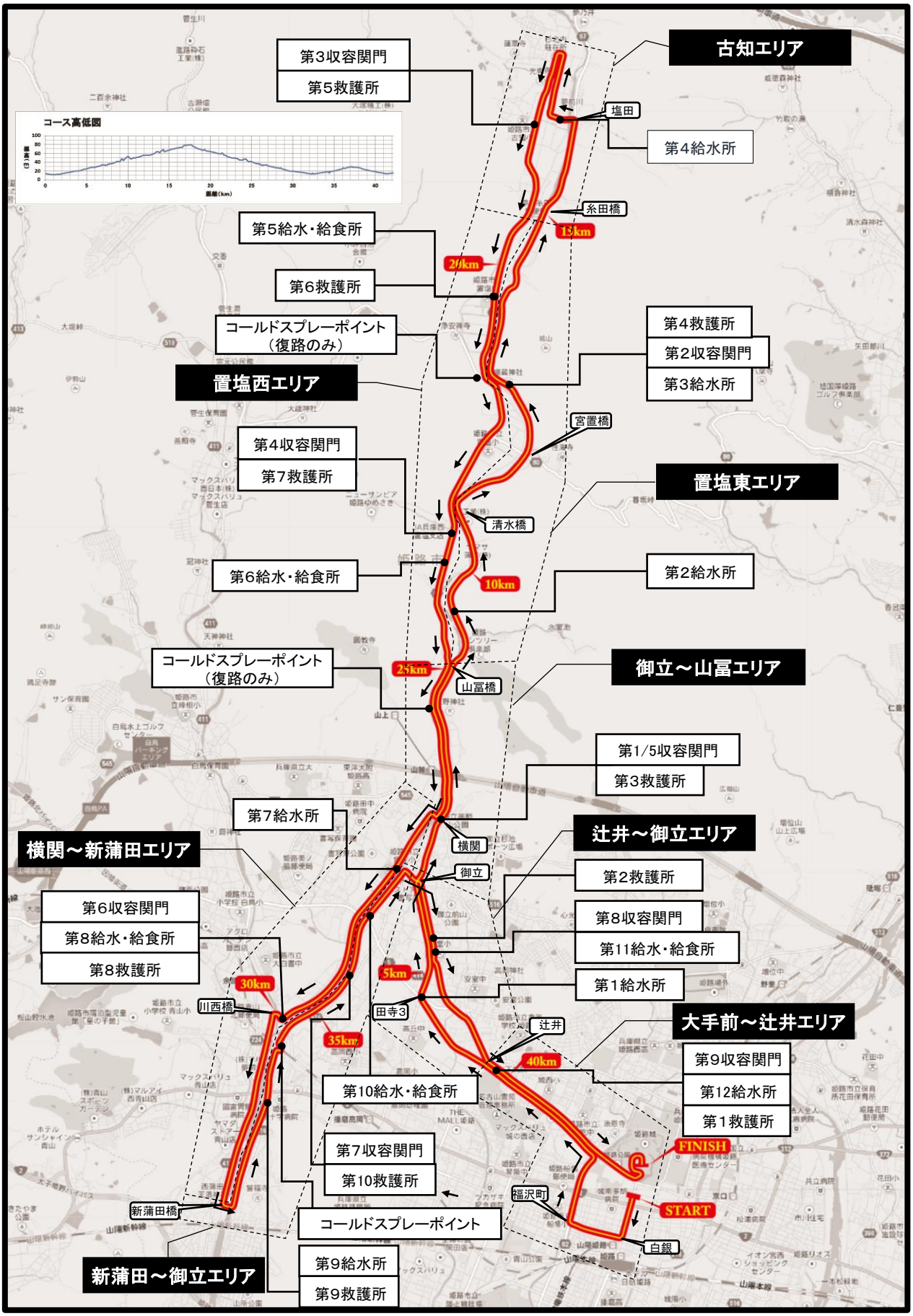

大手前～辻井エリア	
エリア長	井口 盾（陸協）
エリア班長	橋本 透（市職）
集合場所（自転車受取場所）	大手門駐車場
エリア長・エリア班長集合時間	6:45

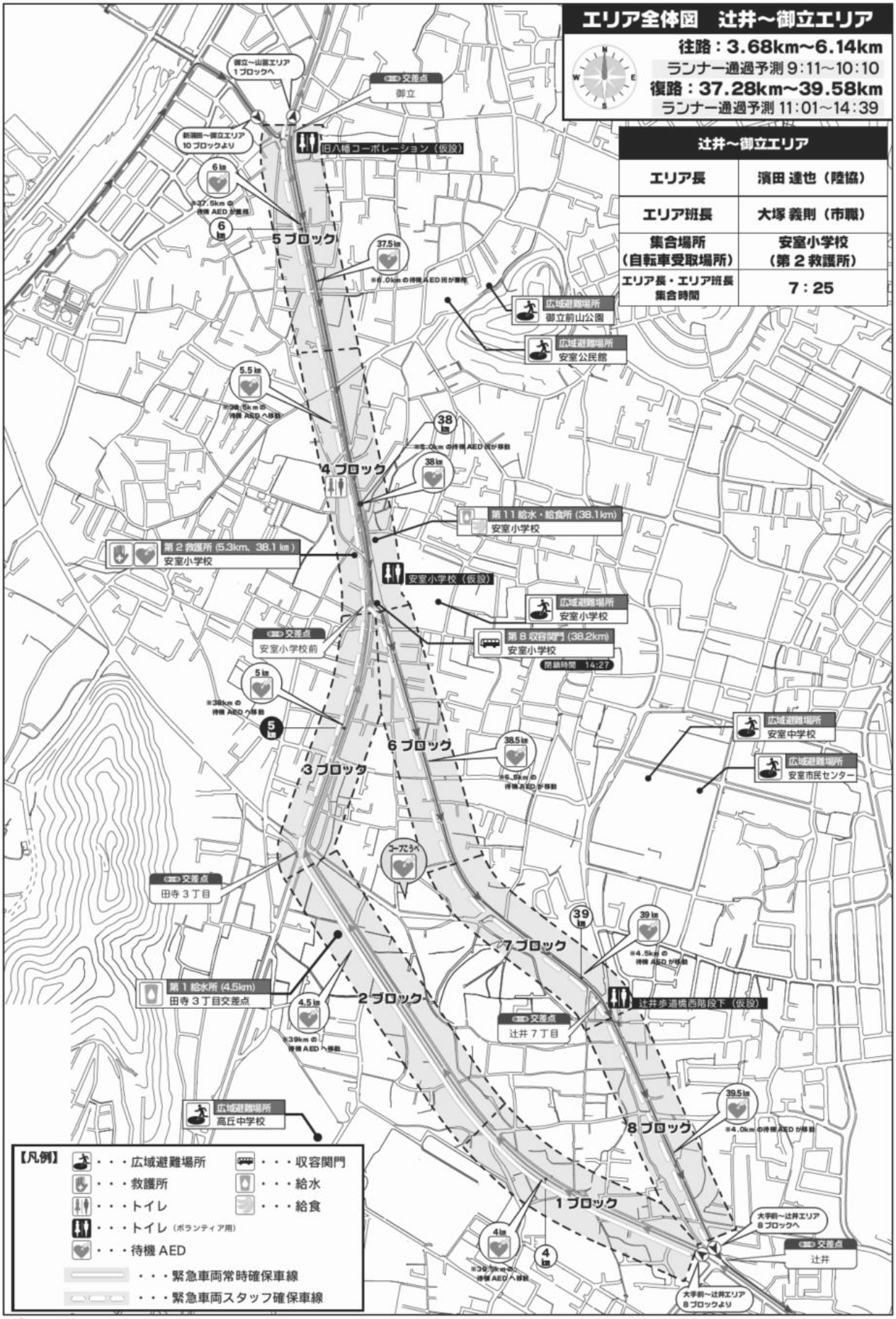
エリア全体図　辻井～御立エリア
往路：3.68km～6.14km
ランナー通過予測 9:11～10:10
復路：37.28km～39.58km
ランナー通過予測 11:01～14:39
辻井～御立エリア
エリア長　濱田 達也（陸協）
エリア班長　大塚 義則（市職）
集合場所（自転車受取場所）　安室小学校（第２救護所）
エリア長・エリア班長集合時間　7：25
御立～山陽エリア 1ブロックへ
交差点 御立
新瀬田～御立エリア 10ブロックより
旧八幡コーポレーション（仮設）
6km
※37.5km の待機 AED が移動
6 km
5ブロック
37.5km
※6.0km の待機 AED 班が移動
広域避難場所 御立前山公園
広域避難場所 安室公民館
5.5km
※38.5km の待機 AED へ移動
38 km
※5.0km の待機 AED 班が移動
38km
4ブロック
第11給水・給食所（38.1km） 安室小学校
第２救護所（5.3km、38.1 km） 安室小学校
安室小学校（仮設）
広域避難場所 安室小学校
交差点 安室小学校前
第８収容関門（38.2km） 安室小学校
閉鎖時間　14:27
5km
※38km の待機 AED へ移動
5 km
6ブロック
38.5km
※5.5km の待機 AED が移動
3ブロック
広域避難場所 安室中学校
広域避難場所 安室市民センター
コーブだらけ
交差点 田寺３丁目
39 km
39km
※4.5km の待機 AED が移動
7ブロック
第１給水所（4.5km） 田寺３丁目交差点
4.5km
※39km の待機 AED へ移動
2ブロック
辻井歩道橋西階段下（仮設）
交差点 辻井７丁目
広域避難場所 高丘中学校
39.5km
※4.0km の待機 AED が移動
8ブロック
1ブロック
4km
※39.5km の待機 AED へ移動
4 km
大手前～辻井エリア 8ブロックへ
交差点 辻井
大手前～辻井エリア 8ブロックより
【凡例】
・・・広域避難場所
・・・収容関門
・・・救護所
・・・給水
・・・トイレ
・・・給食
・・・トイレ（ボランティア用）
・・・待機 AED
・・・緊急車両常時確保車線
・・・緊急車両スタッフ確保車線

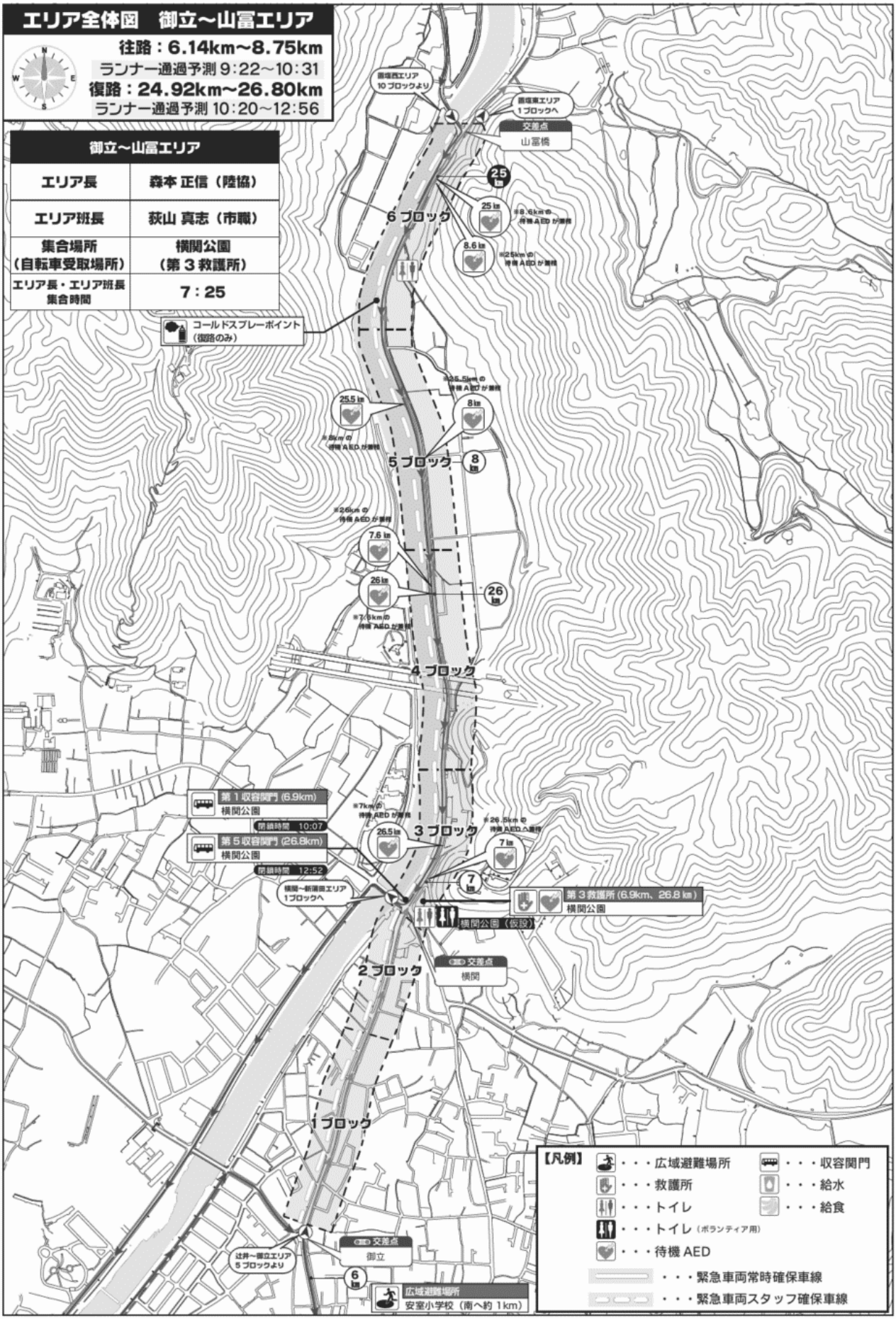
エリア全体図　御立～山冨エリア
往路：6.14km～8.75km
ランナー通過予測 9:22～10:31
復路：24.92km～26.80km
ランナー通過予測 10:20～12:56
御立～山冨エリア
エリア長
森本 正信（陸協）
エリア班長
荻山 真志（市職）
集合場所（自転車受取場所）
横関公園（第３救護所）
エリア長・エリア班長集合時間
7：25
コールドスプレーポイント（復路のみ）
6ブロック
5ブロック
4ブロック
3ブロック
2ブロック
1ブロック
交差点
山冨橋
交差点
横関
交差点
御立
第１収容関門（6.9km）
横関公園
閉鎖時間 10:07
第５収容関門（26.8km）
横関公園
閉鎖時間 12:52
第３救護所（6.9km、26.8km）
横関公園
横関公園（仮設）
広域避難場所
安室小学校（南へ約１km）
【凡例】
・・・広域避難場所
・・・収容関門
・・・救護所
・・・給水
・・・トイレ
・・・給食
・・・トイレ（ボランティア用）
・・・待機AED
・・・緊急車両常時確保車線
・・・緊急車両スタッフ確保車線

各エリア詳細図：置塩東エリア

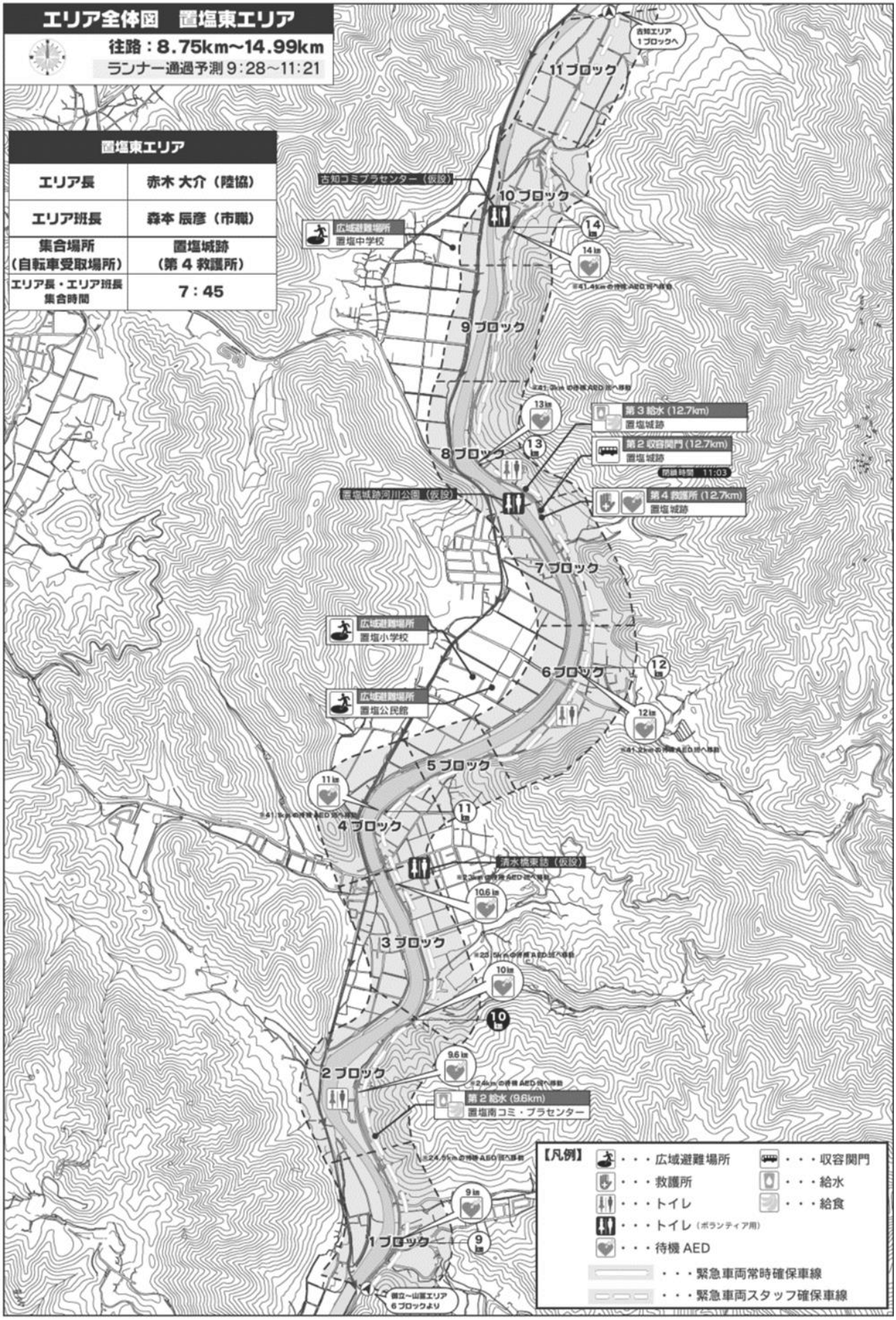

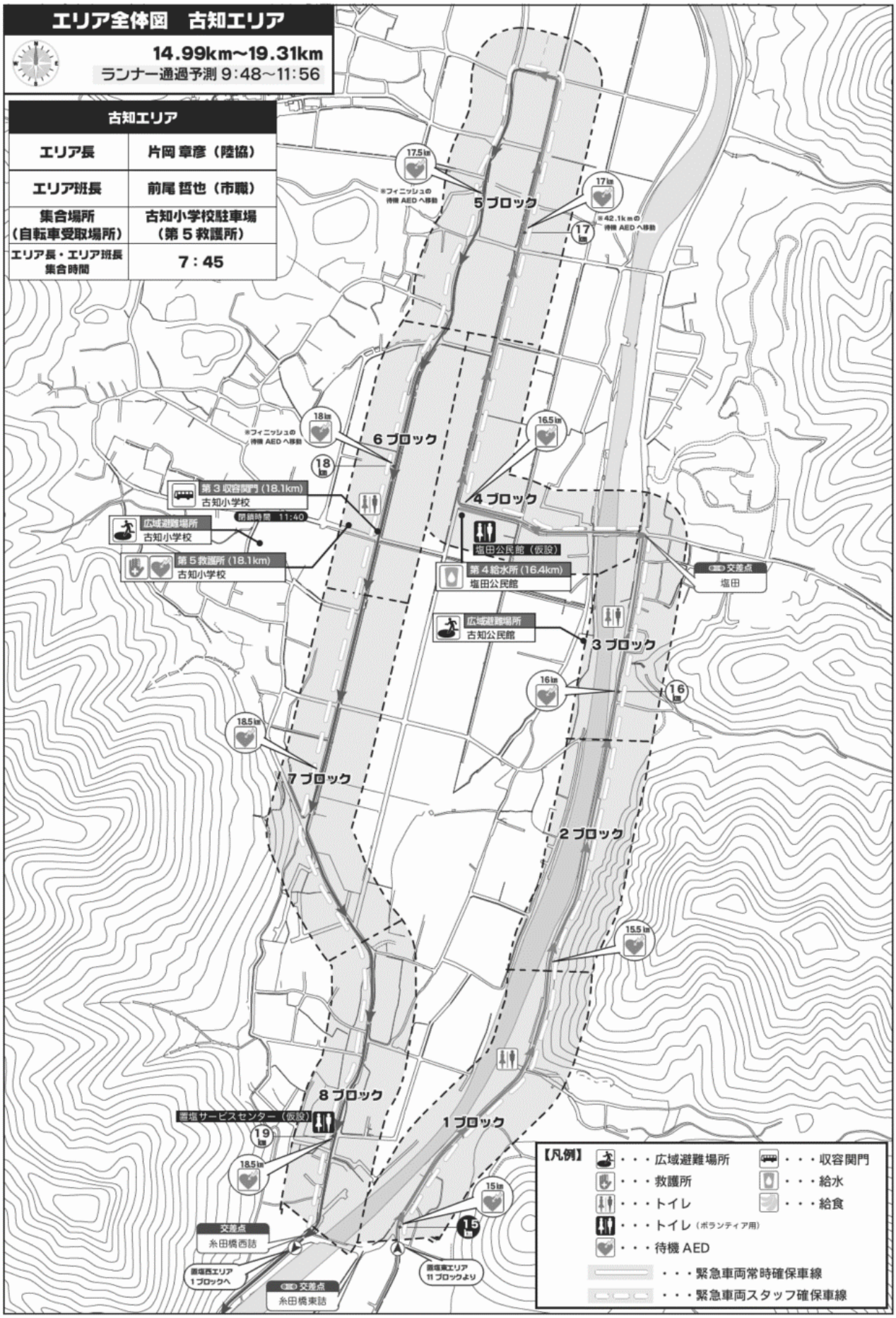
エリア全体図　古知エリア
14.99km～19.31km
ランナー通過予測 9:48～11:56
古知エリア
エリア長
片岡 章彦（陸協）
エリア班長
前尾 哲也（市職）
集合場所（自転車受取場所）
古知小学校駐車場（第５救護所）
エリア長・エリア班長集合時間
7：45
17.5km
※フィニッシュの待機 AED へ移動
5 ブロック
17km
※42.1kmの待機 AED へ移動
17km
18km
※フィニッシュの待機 AED へ移動
6 ブロック
18km
16.5km
第３収容関門（18.1km）
古知小学校
閉鎖時間 11:40
広域避難場所
古知小学校
第５救護所（18.1km）
古知小学校
4 ブロック
塩田公民館（仮設）
第４給水所（16.4km）
塩田公民館
交差点
塩田
広域避難場所
古知公民館
3 ブロック
16km
16km
18.5km
7 ブロック
2 ブロック
15.5km
8 ブロック
置塩サービスセンター（仮設）
19km
1 ブロック
18.5km
15km
15km
交差点
糸田橋西詰
置塩西エリア 1 ブロックへ
交差点
糸田橋東詰
置塩東エリア 11 ブロックより
【凡例】
・・・広域避難場所
・・・収容関門
・・・救護所
・・・給水
・・・トイレ
・・・給食
・・・トイレ（ボランティア用）
・・・待機 AED
・・・緊急車両常時確保車線
・・・緊急車両スタッフ確保車線

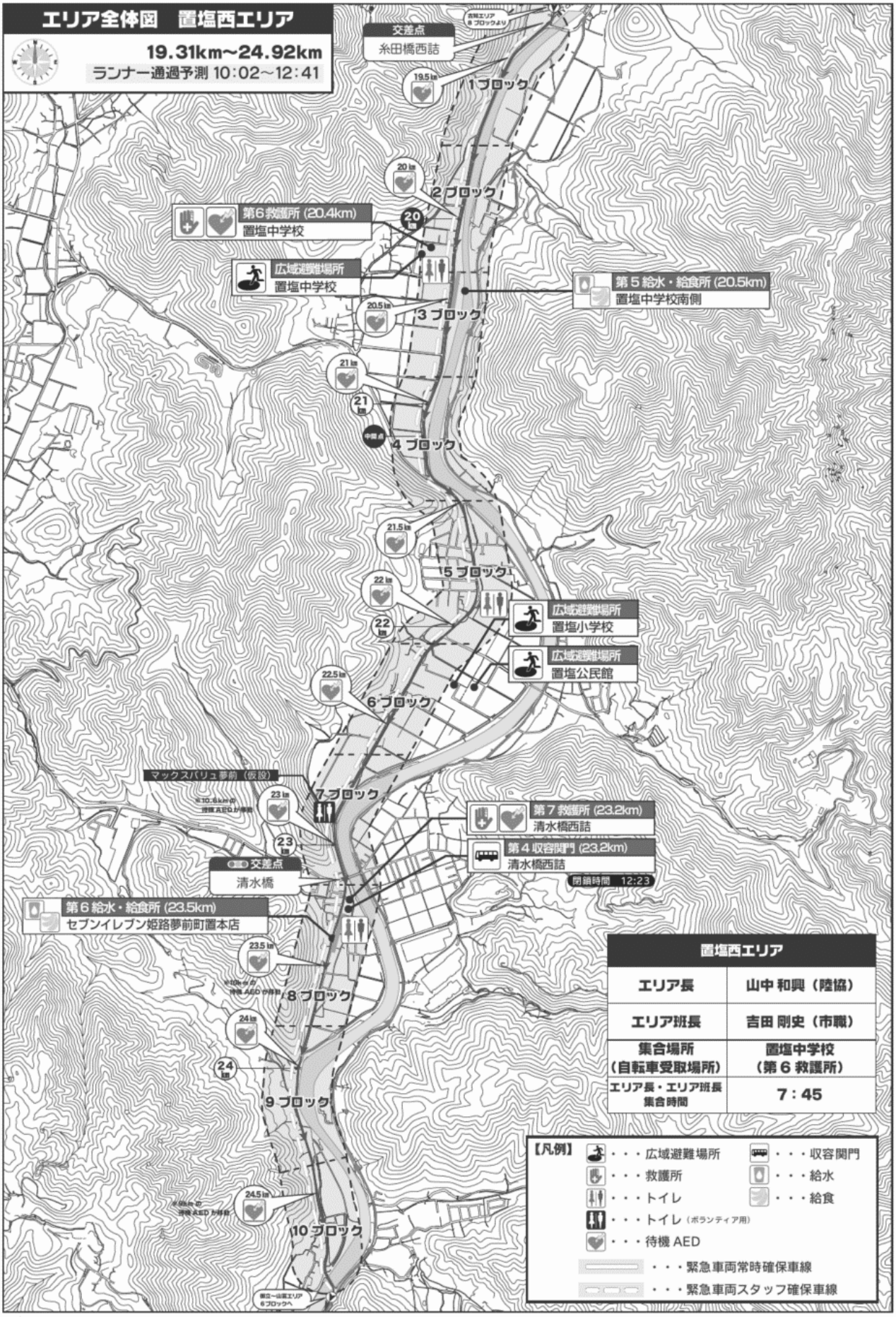
エリア全体図　置塩西エリア
19.31km～24.92km
ランナー通過予測 10:02～12:41
交差点
糸田橋西詰
19.5km
1ブロック
20km
2ブロック
第6救護所 (20.4km)
置塩中学校
20km
広域避難場所
置塩中学校
第5給水・給食所 (20.5km)
置塩中学校南側
20.5km
3ブロック
21km
21km
中間点
4ブロック
21.5km
5ブロック
22km
22km
広域避難場所
置塩小学校
広域避難場所
置塩公民館
22.5km
6ブロック
マックスバリュ夢前（仮設）
23km
7ブロック
第7救護所 (23.2km)
清水橋西詰
23km
第4収容関門 (23.2km)
清水橋西詰
閉鎖時間 12:23
交差点
清水橋
第6給水・給食所 (23.5km)
セブンイレブン姫路夢前町置本店
23.5km
8ブロック
24km
24km
9ブロック
24.5km
10ブロック
置塩西エリア
エリア長
山中 和興（陸協）
エリア班長
吉田 剛史（市職）
集合場所（自転車受取場所）
置塩中学校（第6救護所）
エリア長・エリア班長集合時間
7：45
【凡例】
・・・広域避難場所
・・・収容関門
・・・救護所
・・・給水
・・・トイレ
・・・給食
・・・トイレ（ボランティア用）
・・・待機AED
・・・緊急車両常時確保車線
・・・緊急車両スタッフ確保車線

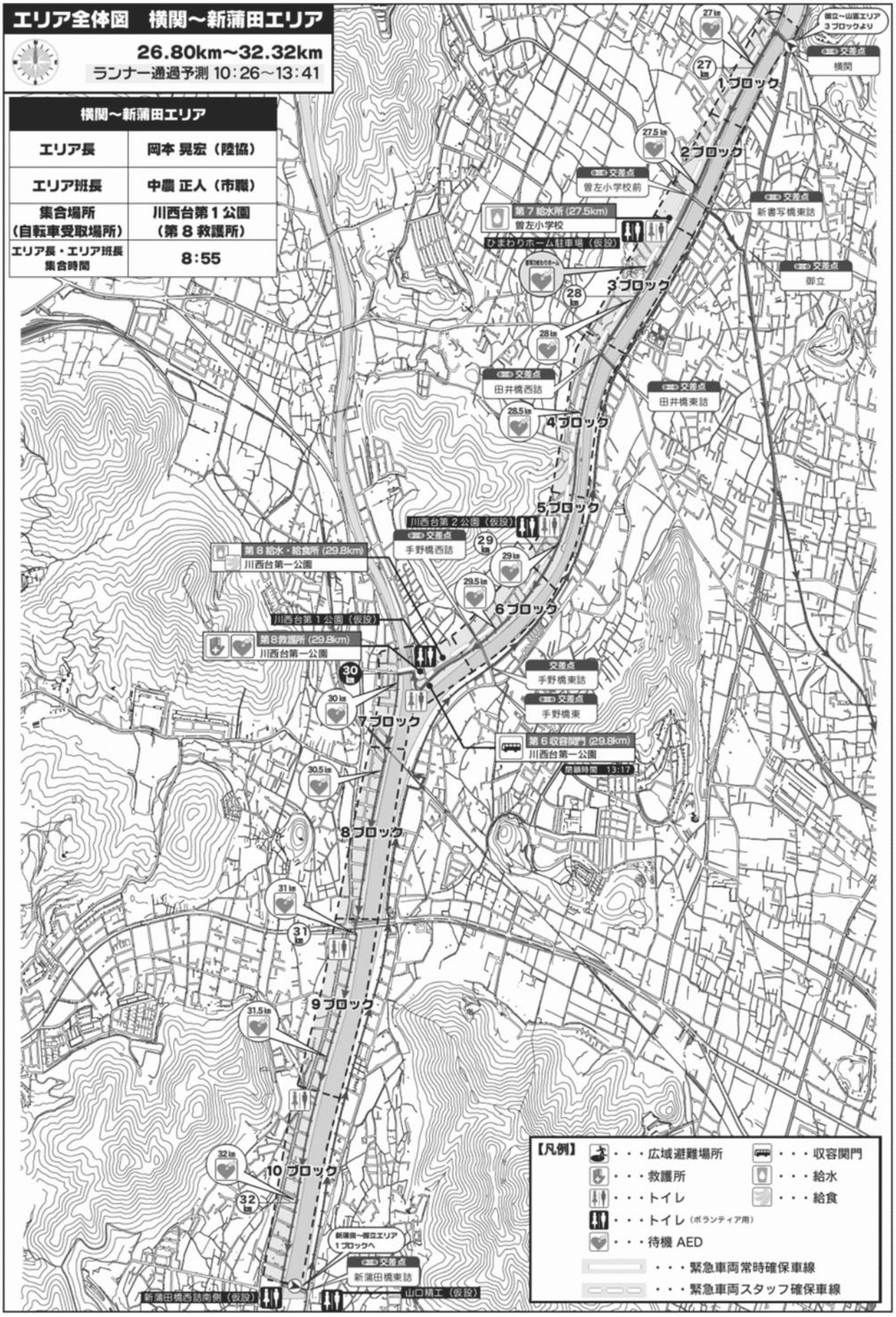
エリア全体図　横関～新蒲田エリア
26.80km～32.32km
ランナー通過予測 10:26～13:41
横関～新蒲田エリア
エリア長 岡本 晃宏（陸協）
エリア班長 中農 正人（市職）
集合場所（自転車受取場所） 川西台第１公園（第８救護所）
エリア長・エリア班長集合時間 8:55
1ブロック
2ブロック
3ブロック
4ブロック
5ブロック
6ブロック
7ブロック
8ブロック
9ブロック
10ブロック
交差点 横関
交差点 曽左小学校前
交差点 新書写橋東詰
交差点 御立
第７給水所（27.5km） 曽左小学校
ひまわりホーム駐車場（仮設）
交差点 田井橋西詰
交差点 田井橋東詰
川西台第２公園（仮設）
交差点 手野橋西詰
第８給水・給食所（29.8km） 川西台第一公園
川西台第１公園（仮設）
第８救護所（29.8km） 川西台第一公園
交差点 手野橋東詰
交差点 手野橋東
第６収容関門（29.8km） 川西台第一公園
閉鎖時間 13:17
新蒲田橋～御立エリア 1ブロックへ
交差点 新蒲田橋東詰
新蒲田橋西詰南側（仮設）
山口精工（仮設）
【凡例】
・・・広域避難場所
・・・収容関門
・・・救護所
・・・給水
・・・トイレ
・・・給食
・・・トイレ（ボランティア用）
・・・待機 AED
・・・緊急車両常時確保車線
・・・緊急車両スタッフ確保車線

エリア全体図　新蒲田～御立エリア

32.32km～37.28km
ランナー通過予測 10:44～14:21

新蒲田～御立エリア	
エリア長	竹原 千拡（陸協）
エリア班長	松山 哲也（市職）
集合場所（自転車受取場所）	夢前台第７公園（第10救護所）
エリア長・エリア班長集合時間	9:15

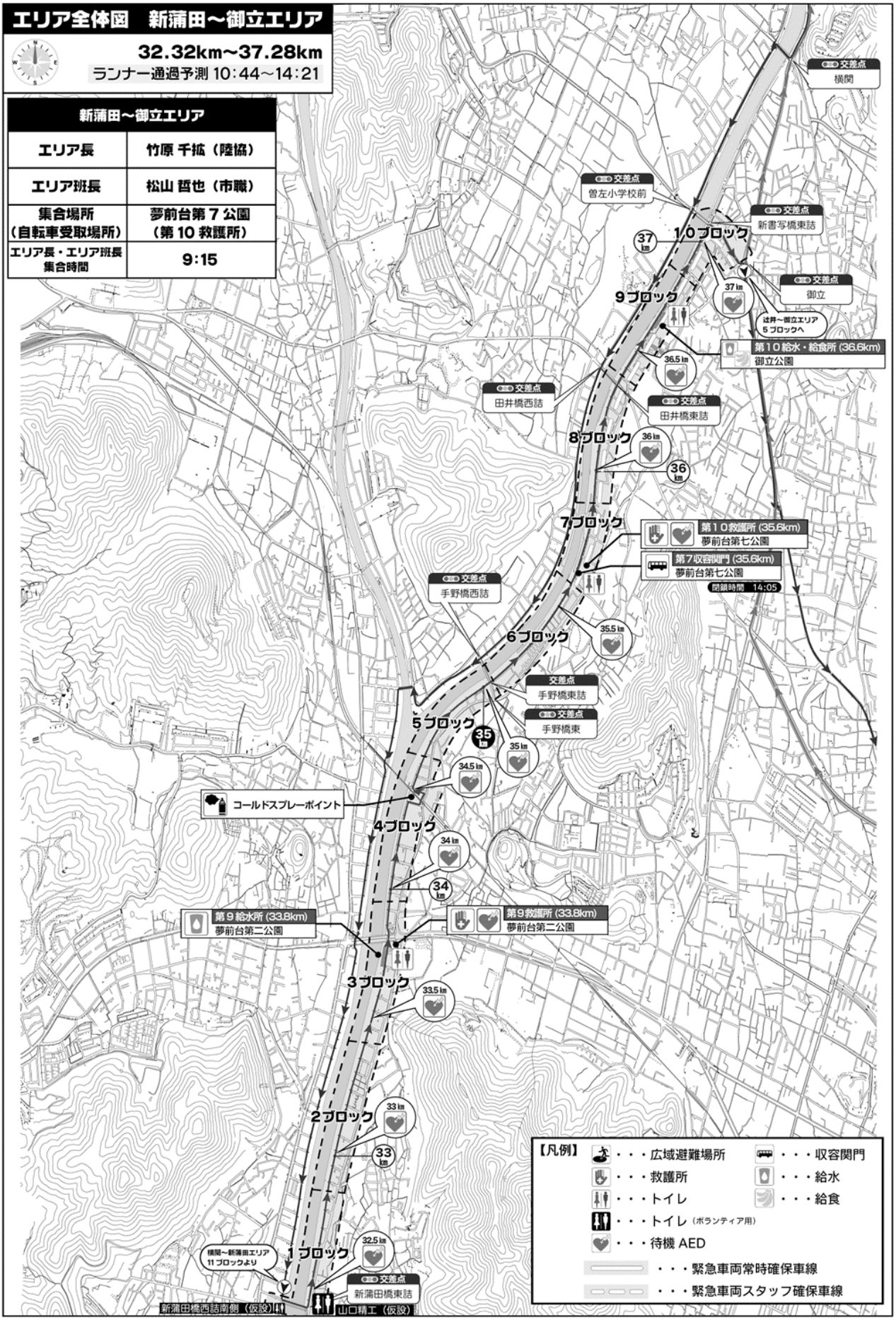

コース上 トイレ一覧

■競技用（ランナー優先）

NO	走路図通しNo.	地点距離	次のトイレまで	コースに対する位置		2024仮設トイレ設置	既設トイレ			名称	洋式数
							大	小	身		
①	003	1.4	0.9	左		**28**				こじま眼科駐車場・ぼうしや薬局船場店駐車場	
②	005	2.3	0.4	左		**5**				城の西公民館 敷地内	
③	006	2.7	0.6	左		**5**				マックスバリュ城の西店　駐車場	
④	008	3.3	2.1		右	**7**				木下病院	1
⑤	012	5.4	1.5	左		**7**				セーヨー産業駐車場	1
⑥	016	6.9	1.4		右	**12**				横関公園	
⑦	019	8.3	1.4		右	**7**				（株）コウメイ・（株）ロックブロス敷地内	
⑧	021	9.7	1.9	左		**常設**	19	7	1	夢乃そば	
⑨	025	11.6	1.1		右	**5**				松尾工業	
⑩	027	12.7	2.6		右	**7**	2	3		置塩城跡前 駐車場	
⑪	031	15.3	0.8	左		**4**				旧丸信運送駐車場　現在空き地（売地）	
⑫	033	16.1	2	左		**常設**	1	2		置塩神社前 空き地	
⑬	036	18.1	2.3		右	**5**				古知小学校 駐車場	
⑭	040	20.4	1.4		右	**5**				置塩中学校　敷地内	
⑮	043	21.8	1.1	左		**3**				夢街道farm67	
⑯	046	23.2	2.1	左		**5**				清水橋西詰空き地	
⑰	049	25.3	1.5	左		**[7]**				（株）コウメイ・（株）ロックブロス敷地内	
⑱	052	26.8	1	左		**[12]**				横関公園	
⑲	055	27.8	1.1		右	**5**				ひまわりホーム駐車場	
⑳	057	28.9	0.9		右	**5**				川西台第２公園	
㉑	059	29.8	1.2	左		**6**				川西台第1公園　横スペース	1
㉒	061	31.0	0.6		右	**5**				夢前台第１公園　（2号線横）	1
㉓	061	31.6	2.2		右	**5**				釜田歯科駐車場	1
㉔	065	33.8	1.8		右	**7**	1	1		夢前台第２公園	1
㉕	070	35.6	1		右	**5**	1	1		夢前台第７公園	1
㉖	071	36.6	1.4		右	**4**	2	2	1	御立公園	1
㉗	074	38.0	1.8		右	**[7]**				セーヨー産業駐車場	[1]
㉘	078	39.8	1.1	左		**[7]**				木下病院	[1]
㉙	003	40.9	-	左		**4**				城西スポーツ広場	1
					合計	**151**	26	16	2		9

■ボランティア用

NO	"走路図通しNo."	地点距離	コースに対する位置		2024仮設トイレ設置	既設トイレ			名称	洋式数
						大	小	身		
❶	012	5.2		右	**4**				安室小学校	
❷	013	6.1		右	**3**				野中歯科所有地（旧八幡コーポレーション）	
❸	016	6.9		右	**[12]**				横関公園	
❹	022	10.6		右	**3**				清水橋東詰	
❺	027	12.7	左		**1**				置塩城跡　河川公園	
❻	029	13.9	左		**2**				古知コミプラセンター	
❼	034	16.4	左		**4**				塩田公民館	
❽	038	19.1		右	**3**				姫路市置塩サービスセンター 敷地内	
❾	045	22.9		右	**2**	1	2		マックスバリュ夢前	
❿	055	27.8		右	**[5]**				ひまわりホーム駐車場	
⓫	057	28.9		右	**3**				川西台第2公園　※ランナー兼用	
⓬	059	29.8		右	**3**				川西台第1公園　※ランナー兼用	
⓭	063	32.3		右	**2**				新蒲田橋西詰南側	
⓮	063	32.4		右	**3**				山口精工　駐車場	
⓯	077	39.1		右	**2**				辻井歩道橋西階段下	
				合計	**35**	1	2	0		0

世界遺産姫路城マラソン　コース図

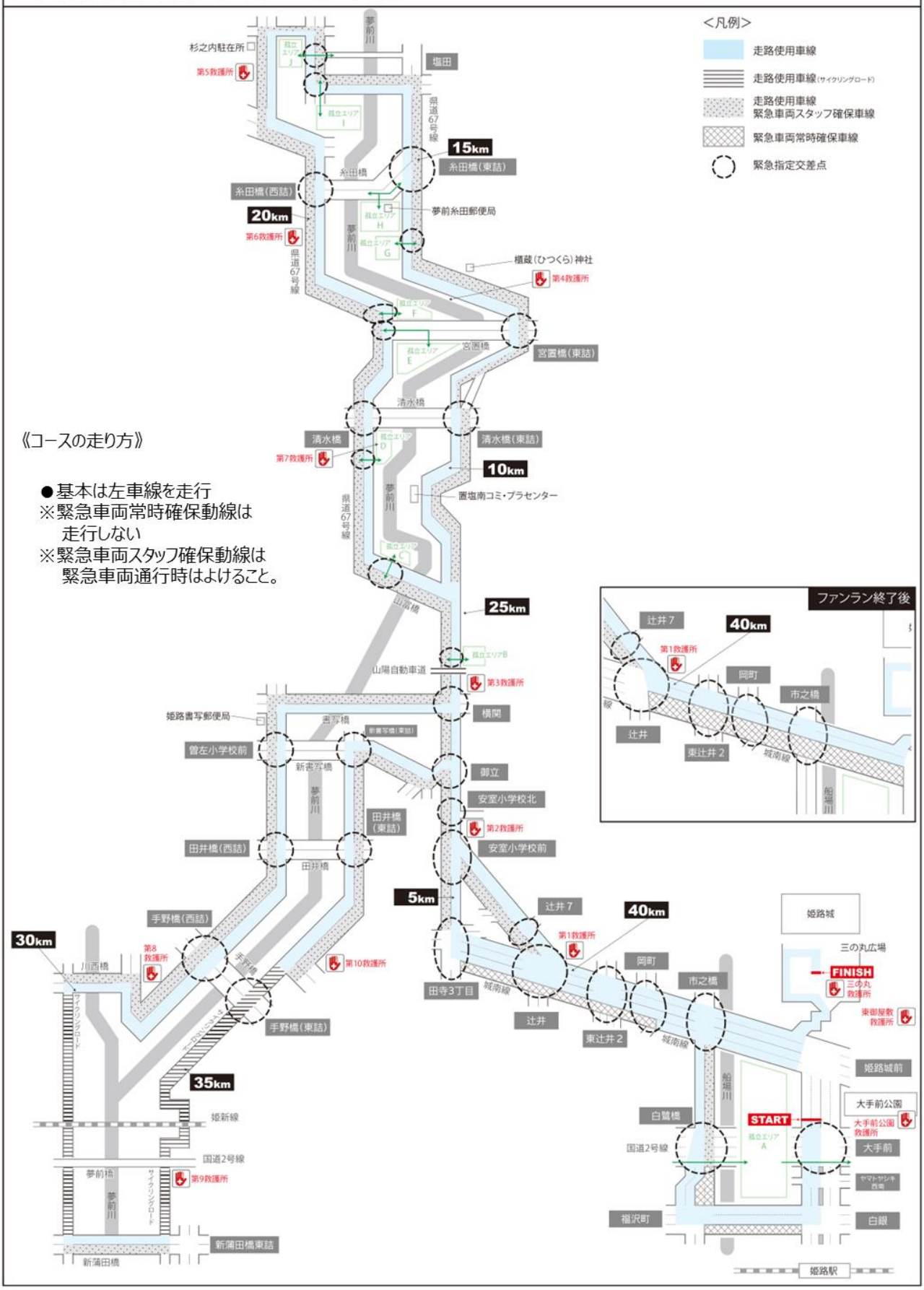

広域避難場所一覧

No.	広域避難場所			電話番号
1	白鷺小中学校	本町６８－５２	屋内施設	222-5588
2	城南公民館	西二階町６８－１	屋内施設	222-2168
3	中央市民センター	本町６８－６８	屋内施設	289-0811
4	姫路東高	本町６８－７０	屋内施設	285-1166
5	聴覚特別支援学校体育館	本町６８－４６	屋内施設	284-0331
6	城の西公民館	岡町３３	屋内施設	295-8961
7	シロトピア記念公園	本町６８	大規模空地	
8	城西小学校	新在家２丁目４－１	屋内施設	292-2101
9	城乾小学校	南八代町６－６０	屋内施設	294-1241
10	城乾中学校	南八代町６－１	屋内施設	294-2151
11	城乾市民センター	南八代町６－１	屋内施設	297-1566
12	城乾公民館	南新在家６－１	屋内施設	297-6625
13	名古山霊苑	名古山町	空地	297-5030
14	高丘中学校	山吹１丁目４－１３	屋内施設	298-2090
15	安室中学校	田寺東２丁目６－１	屋内施設	293-2761
16	安室東公民館	田寺２丁目２－３	屋内施設	297-0602
17	安室東小学校	田寺東２丁目５－１	屋内施設	293-3231
18	安室公園	田寺東２丁目７９１外	大規模空地	
19	好古学園大学校	田寺東２丁目２－１	屋内施設	297-3363
20	生涯学習大学校	田寺東２丁目１１－１	屋内施設	297-7494
21	田寺テニスコート	田寺東２丁目１２－１	屋内施設	298-0571
22	安室小学校	田寺６丁目１１－１２	屋内施設	297-5353
23	安室公民館	御立中３丁目３－７	屋内施設	295-8464
24	御立前山公園	御立中１丁目６１２－２外	空地	
25	曽左小学校	書写６３４－５１	屋内施設	266-1073
26	御立公園	御立西４丁目１７６６－１	大規模空地	
27	置塩小学校	夢前町宮置２３５	屋内施設	335-2252
28	置塩公民館	夢前町宮置２９２－２	屋内施設	335-3882
29	置塩中学校	夢前町又坂５０	屋内施設	335-0279
30	古知公民館	夢前町古知之庄３１８	屋内施設	336-2880
31	古知小学校	夢前町古知之庄４０１－１	屋内施設	336-0269
32	青山公民館	青山５丁目２－１	屋内施設	266-7704

ファンランコース図

	種　　目	距　離	参加数		プラカード記載時刻	招集ブロック（基本：20分間） 開始時刻		完了時刻（移動開始）	待機ブロック（基本：スタート15分前） 進入開始時刻		スタート時刻	制限時間
1	ファミリーA組	1km	196	名	8:40～9:00	8:40	⑤	9:00	9:00	①	9:15	10分
2	ファミリーB組		196	名		8:40	⑥	9:00	9:00	②	9:18	
3	ファミリーC組		196	名		8:40	⑦	9:00	9:00	③	9:21	
4	ファミリーD組		194	名		8:40	⑧	9:00	9:00	④	9:24	
5	5km(中学生以上男女)	5km	834	名	8:40整列開始／9:10ブロック締切／9:10移動開始						9:27	40分
6	小学３年生　男子	1.5km	153	名	9:30～9:50	9:30	⑤	9:50	9:50	①	10:04	15分
7	小学２年生　男子		185	名		9:30	⑥	9:50	9:50	②	10:07	
8	小学１年生　男子		130	名		9:30	⑦	9:50	9:50	③	10:10	
9	小学３年生　女子		100	名	9:40～10:00	9:40	⑧	10:00	10:00	④	10:14	
10	小学２年生　女子		130	名		9:40	⑨	10:00	10:00	④	10:17	
11	小学１年生　女子		100	名		9:40	⑩	10:00	10:00	④	10:20	
12	小学６年生　男子	2km	133	名	9:50～10:10	9:50	⑤	10:10	10:10	④	10:24	20分
13	小学５年生　男子		148	名		9:50	⑥	10:10	10:10	④	10:27	
14	小学４年生　男子		161	名		9:50	⑦	10:10	10:10	④	10:30	
15	小学６年生　女子		62	名	10:00～10:20	10:00	⑧	10:20	10:20	④	10:34	
16	小学５年生　女子		71	名		10:00	⑨	10:20	10:20	④	10:37	
17	小学４年生　女子		99	名		10:00	⑩	10:20	10:20	④	10:40	

世界遺産 姫路城マラソン2024

交通規制のお知らせ

令和6年2月11日(日・祝)開催

規制時間(おおむね) 7:00～17:00

※規制時間は目安であり、当日の競技状況によって変わる場合があります。

交通規制中は、車両による通行・横断ができません。
自転車や歩行者もコースの横断ができません。
ご不便をおかけいたしますが、ご協力よろしくお願いします。

■コースと接続している道路も車両の通行が制限されます。
■路線バスの運休や路線変更、遅延が予想されます。
■郵便物や宅配便などが遅れて届くことが予想されます。

大会を安全に運営していくために、皆様のご協力をお願いいたします。
■ 姫路城・マラソンコース及びその周辺への危険物の持ち込み、ドローンの使用を禁止します。

橋の通行について

夢前川両岸の道路の規制に伴い、通行できない主な橋。

塩田橋、古新橋、糸田橋、宮置橋、清水橋、山冨橋、書写橋、新書写橋、田井橋、手野橋、川西橋、新蒲田橋

※ 夢前橋(国道2号)は通行できます。

姫路・飾磨・網干警察署からのお知らせ

横断歩行中の事故多発！
・道路横断時は、左右を確認。
・早朝、薄暮時は、反射材を活用し交通安全に努めましょう！

架空料金請求詐欺にご注意を！
・○○カードを買って、番号を教えては「詐欺」
・メールでの料金請求やパソコンの感染を名目とした詐欺多発中

世界遺産姫路城マラソンが行われる2月11日(日・祝)はノーマイカーデー

お車のご利用はお控えください。

大会当日2月11日(日・祝)は長時間にわたる交通規制のため、姫路市内で大規模な交通渋滞の発生が予想されます。緊急車両や路線バスの通行確保の為、お出かけには自動車の使用を控え、**公共交通機関をご利用ください。**

お問い合わせ
世界遺産姫路城マラソン実行委員会
TEL.079-221-2862

大会ホームページ 姫路城マラソン 検索
http://www.himeji-marathon.jp/

広域迂回図

姫路駅～姫路城周辺拡大図

姫路城周辺迂回図 (8:40～10:10)

国道2号（白鷺橋交差点～大手前交差点）と十二所前線（白銀交差点～福沢町交差点）が8:40～10:10までの間、通行が出来なくなる為、迂回ルートを通行してください。

主要交差点付近拡大図

凡例 通行止 通行可能ルート

ナンバーカードの仕様

■マラソン

●愛城ランナー2枚（一般ランナー／希望者のみ）

（胸面）

（背面）

●招待選手　2枚

●伴走者　2枚

■ファンラン

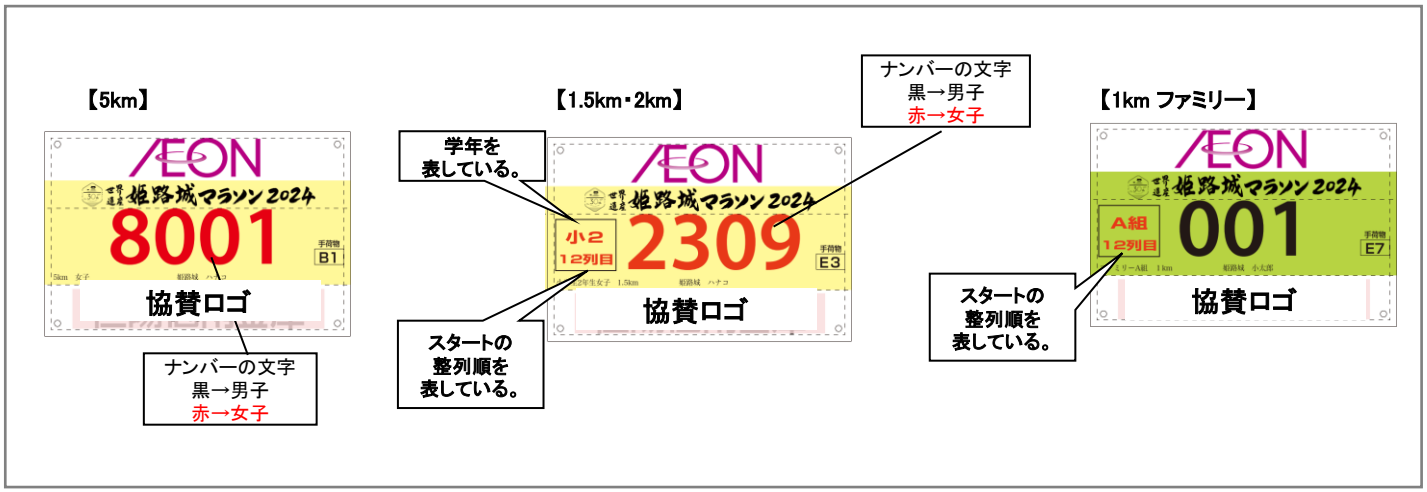

全体運営実施体制図①

H：姫路市職員
R：陸協
V：ボランティア
D：本部スタッフ

Ⓓ・・・電通スタッフ配置有り
（氏名は電通組織図参照）

大会運営本部

姫路城マラソン実行委員会
事務局長

事務局：1名

警備

H：：1名

- 警備本部 Ⓓ
  - スタート警備
  - フィニッシュ警備
  - コース沿道警備

救護 Ⓓ

H: 大崎（救護本部長）
副本部長
総務班長
医師会
医療センター
H：：1名

- 救護所・車両統括
  H:統括
  救護所・車両管理
  総務班員
  救護本部要員
  - スタート救護所 V
  - フィニッシュ救護所 V
  - 第2フィニッシュ救護所 V
  - 東御屋敷跡救護所 V
  - コース救護所 V
  - 救護車
  - 医務車
  - 最後尾収容バス
- 救護サポート統括
  H:統括1名
  自転車サポート管理1名
  待機AED管理1名
  メディカルランナー管理1名
  - 待機AED班 V
  - メディカルランナー

陸協本部

R:総務／ 宮永
R:進行／ 高橋
R:進行／ 松井

- 技術総務
  R:五島・澤田
- 審判長
  R:松岡
- ジュリー
  R:竹原
- 接伴・インフォメーション
  R:三木　藤原
- ペースセッター
  R:田邉
- スタート地点
  R:山口
  - スターター係
    R:朝田
  - 競技者係・遅延者対応 Ⓓ
    R:仲井 他24名
  - アナウンサー Ⓓ
    R:荒川・宮側
- 風力計測員
  R:白谷
- 用器具管理
  R:石原　萩田
- ファンラン Ⓓ
  R:総括／円山・船引
  R:技術総務／谷河
  他1名
  R:審判長／高井
  - スタート地点 Ⓓ
    R:辻
  - スターター
    R:北山
  - アナウンサー Ⓓ
    R:藤原
- 決勝審判員・フィニッシュ誘導
  R:佐野　他10名
- 記録員・記録賞 Ⓓ
  R:中川　他2名
- アナウンサー Ⓓ
  R:荒川・宮側
- エリア長
  R:井口　他7名
  - ブロック担当 R
- 収容関門
  R:吉田　他13名
- 収容バス
  R:西田　他8名
- 給水給食
  R:森下　他7名
- 最後尾自転車
  R:陰山・賽谷
- 収容指導
  R:水田・戒原
- サイクリングロード収容指導
  R:内藤
- 最後尾収容バス
  R:三木
- 移動収容バス
  R:花房

問合せ（一般）

H：：2名

全体運営実施体制図②

世界遺産 姫路城マラソン2024

大会実施本部

大会運営本部

スタート本部
フィニッシュ本部
H:◎◎

スタート会場誘導班

1班	H:班長1名	H:スタッフ6P ・V:スタッフ19P
2班	H:班長 1名	H:スタッフ23P ・V:スタッフ9P
3班	H:班長1名	H:スタッフ6P ・V:スタッフ6P

手荷物預かり班

大手前公園地下駐車場	H:班長1名	1班	V:スタッフ12P
		2班	V:スタッフ12P
		3班	V:スタッフ12P
	H:班長1名	4班	V:スタッフ14P
		5班	V:スタッフ12P
		6班	V:スタッフ14P
	H:班長1名	7班	V:スタッフ20P
		8班	V:スタッフ22P
		9班	V:スタッフ7P
イーグレひめじ地下2階	H:班長1名	10班	V:スタッフ11P
		11班	H:スタッフ1P、V:スタッフ11P

ドリンクサービス班

H:班長1名

V:スタッフ4P

トイレ誘導班

1班	H:班長1名	V:スタッフ6P
2班	H:班長1名	V:スタッフ3P
3班	H:班長1名	V:スタッフ5P
4班	H:班長1名	V:スタッフ4P
5班	H:班長1名	V:スタッフ2P

マラソン整列ブロック案内班

H:班長1名

Aブロック	R:2P ・H:スタッフ2P V:スタッフ3P
Bブロック	R:2P・H:スタッフ2P V:スタッフ3P
Cブロック	R:2P・H:スタッフ2P V:スタッフ3P
Dブロック	R:2P・H:スタッフ2P V:スタッフ3P
Eブロック	R:2P・H:スタッフ2P V:スタッフ3P
Fブロック	R:2P・H:スタッフ2P V:スタッフ3P
Gブロック	R:2P・H:スタッフ2P V:スタッフ3P
Hブロック	R:2P・H:スタッフ2P V:スタッフ3P
ブロック誘導	H:スタッフ2P V:スタッフ8P

駐輪場班

家老屋敷跡公園	H:班長1名	H:スタッフ1P
東御屋敷跡公園	H:班長1名	H:スタッフ1P

駐車場班

姫山駐車場	H:班長1名	H:スタッフ1P
本町臨時駐車場	H:班長1名	H:スタッフ1P
城見台臨時駐車場	H:班長1名	H:スタッフ1P

大手前公園インフォメーション班

H:班長/10日: 1名
11日: 1名

10日／H:スタッフ1P
11日／H:スタッフ1P・V:スタッフ5P

姫路駅前インフォメーション班

H:班長/10日: 1名
11日: 1名

10日／H:スタッフ1P
11日／H:スタッフ1P・V:スタッフ2P

スタート会場遊撃班

H:班長1名

H:スタッフ4P

H:姫路市職員
V:ボランティア
K:機構職員
R:陸協
S:小体連
※ボランティアは配置ポスト人数を表記

P＝ポスト数

運営実施体制図（電通グループ）①

世界遺産 姫路城マラソン2024

- **大会運営本部**
  - 姫路城マラソン実行委員会事務局
  - **電通グループ全体統括**
    - 電通西日本：山下（里）
    - 電通ライブ：牧尾・井上
    - 早藤・谷澤
    - **スポンサー対応**
      - 電通西日本：木村
    - **スタート／フィニッシュ**
      - 電通スタッフ：水平・橘本
      - マラソンスタートD：電通スタッフ　菊竹 ― マラソンスタートAD：2名
      - ファンランスタートD：電通スタッフ　國田 ― ファンランスタートAD：3名
      - 手荷物預けD（大手前地下P）：電通スタッフ　永長 ― 手荷物預けAD：2名
      - 手荷物預けD（ｲｰｸﾞﾚ地下P）：電通スタッフ　今任 ― 手荷物預けAD：2名
      - ランナーサービスD：電通スタッフ　西尾 ― ランナーサービスAD：1名
      - フィニッシュ地点D：電通スタッフ　麻生川 ― フィニッシュ地点AD：1名
      - 巡回遊撃D：電通スタッフ　岡本 ― 巡回遊撃AD：2名
巡回遊撃スタッフ：8名
      - 大手前公園総合案内所：電通ライブ　谷澤 ― 記録計測問い合わせ：
RBS
    - **車両管理**
      - 電通スタッフ：波部
      - 神姫バス：堀・藤原
      - 役員送迎バス管理D：電通スタッフ　平 ― 役員送迎バス管理AD　：1名
      - 大手門P車列管理D：電通スタッフ　井出 ― 大手門P車列管理AD　：1名
      - スタート地点車列管理D：電通スタッフ 高田 ― スタート地点車列管理AD　：1名
      - サイクリングロード出口D：電通スタッフ　中能
    - **本部庶務**
      - 電通スタッフ：豊川
      - 遊撃スタッフ3名
    - **コース管理（給水、物品運搬等）**
      - 電通ライブ：井上
      - 電通スタッフ：手塚
      - コース本部
電通スタッフ　檜原
      - **コース設営**
        - つむら工芸：堀谷
      - **物品運搬**
        - 日本通運：河口
      - **仮設トイレ**
        - HINO：入江
      - **ゴミ収集**
        - 金田組、アイエフ
      - **電話回線（本部含む）**
        - NTT　大森
    - **救護サポート**
      - 電通スタッフ：
      - 中村・大岩・岩川

運営実施体制図（電通グループ）②

警備体制図

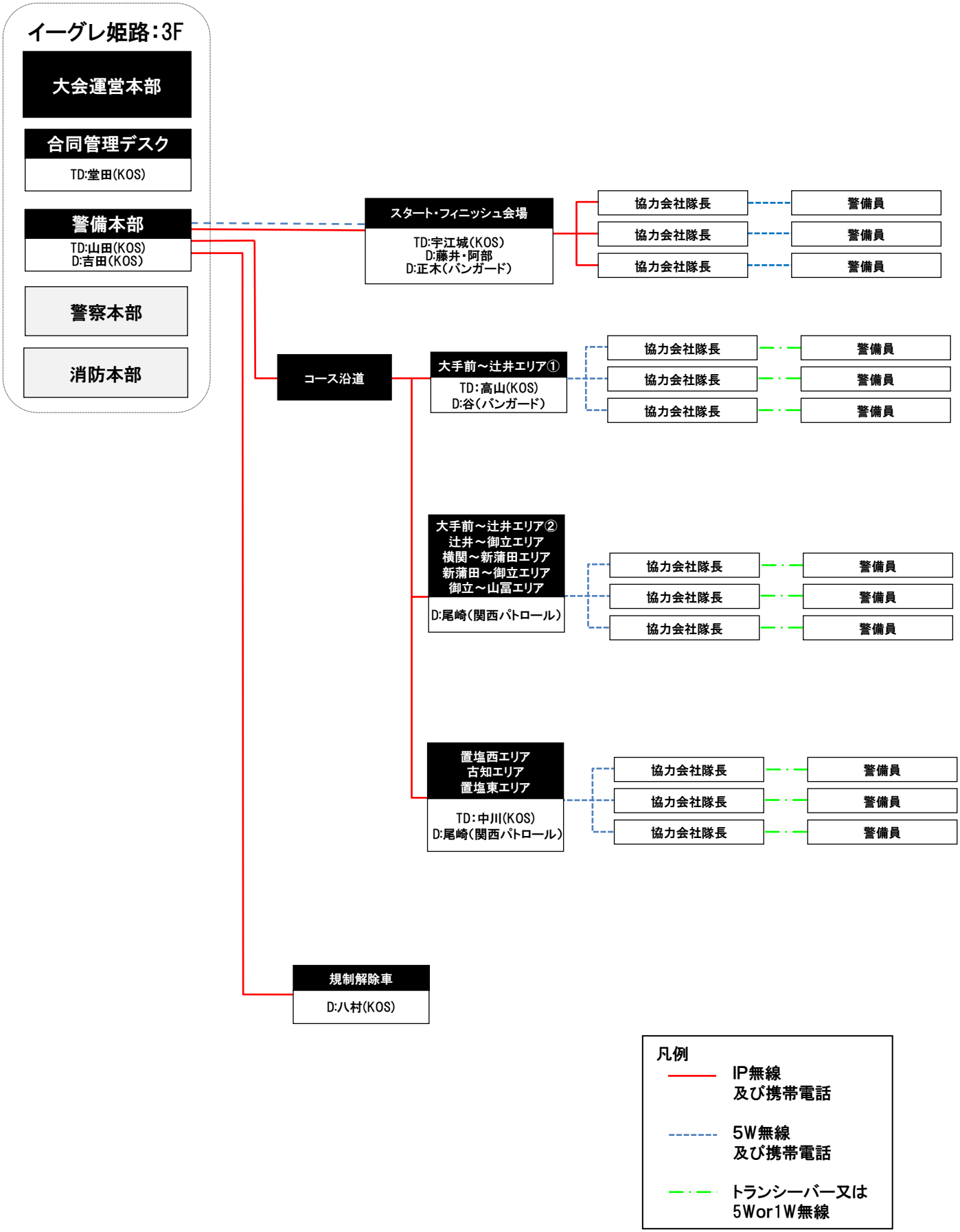
イーグレ姫路：3F
大会運営本部
合同管理デスク
TD:堂田(KOS)
警備本部
TD:山田(KOS)
D:吉田(KOS)
警察本部
消防本部
スタート・フィニッシュ会場
TD:宇江城(KOS)
D:藤井・阿部
D:正木(バンガード)
協力会社隊長
警備員
協力会社隊長
警備員
協力会社隊長
警備員
コース沿道
大手前～辻井エリア①
TD：高山(KOS)
D:谷(バンガード)
協力会社隊長
警備員
協力会社隊長
警備員
協力会社隊長
警備員
大手前～辻井エリア②
辻井～御立エリア
横関～新蒲田エリア
新蒲田～御立エリア
御立～山冨エリア
D:尾崎(関西パトロール)
協力会社隊長
警備員
協力会社隊長
警備員
協力会社隊長
警備員
置塩西エリア
古知エリア
置塩東エリア
TD：中川(KOS)
D:尾崎(関西パトロール)
協力会社隊長
警備員
協力会社隊長
警備員
協力会社隊長
警備員
規制解除車
D:八村(KOS)
凡例
IP無線
及び携帯電話
5W無線
及び携帯電話
トランシーバー又は
5Wor1W無線

1. 警備統括業務
警備統括は、警備員配置、観客動向、交通状況、事故事案報告など現場の状況を常に把握する。
姫路警察、姫路市消防局、大会運営本部及び関係各所との連携を図ると共に審判員、ボランティアとの連絡調整を統括して行う。
この為、警備統括本部をスタート会場付近(イーグレ姫路:3F)に設け、無線機及び携帯電話等の通信手段を確保して警備全体の統括を行う。

2. 幹事会社本部業務
コース沿道の幹事会社3箇所に対し、各々の本部を設置。各本部には幹事会社ディレクターが詰め、幹事会社ディレクターは各協力会社隊長との連絡・調整及び緊急時の対応に当る事。

3. 協力会社 (現場で従事する各警備会社)
各協力会社は会社毎に隊長を任命する事。
各社隊長は自社警備員の隊内無線を傍受・集約し、幹事会社本部への無線連絡に努める事。

4. 連絡体制
警備統括本部は、警備本部と広域無線(IP無線)及び携帯電話にて連絡・調整を行う。
幹事会社ディレクターから各協力会社隊長との交信には、3～5W無線機を使用し各警備員からの情報集約に努める事。
各協力会社隊長から警備員へは隊内無線(トランシーバor1～5W無線機)として情報の網羅に努める事。

5. 無線交信手順
有事に際し…
各警備員は隊長への通報(隊内無線)に対し警備配置図左上の図面番号と自分のポスト番号で発報する事。各隊長から幹事会社本部への通報は警備配置図左上の図面番号とポスト番号で発報する事。
広域交差点では、交差点名とポスト番号で発報する事。各幹事会社本部から警備統括本部への通報は幹事会社名と警備配置図左上の図面番号(又は広域交差点名)とポスト番号で発報の事。

6. 警察との連携
各協力会社の隊長並びに各警備員は、各交差点に配置の警察官の指示及び助言を十分に受け、業務の円滑な運営に寄与する事。

1.現場集合
マラソン当日における警備員の集合時間は自身が配置される直近の交通規制開始時間の1.5時間前とします。
各社、点呼を行い、現地本部に集合完了の旨の連絡をして下さい。

2.集合から交通規制開始まで
①各配置場所では現場周辺の資機材置場(アルファベット)にてカラーコーン、バー、看板等の数量や看板の盤面に間違いがないか確認下さい。

②交通規制開始時に資機材を速やかに設置できるよう、事前に設置場所付近への資機材移動をお願いします。この時、歩行者等の支障を来たさないように留意下さい。

③ボランティアが来られるまでコース線上交差点配置及び二線配置の警備員は道路上の駐車しようとする者への声かけを行い、車両移動の協力をお願いして下さい。又、ドライバーが不在の駐車車両を発見した場合は近隣配置の警察官に通報するか、幹事会社本部に無線連絡を行って下さい。

④コース線上交差点配置で従事される警察官、陸協役員(審判員)、姫路市の職員、ボランティア等と事前に面談し、業務内容・資機材の設置・交通規制の開始について情報交換を行い、連携の強化に努めて下さい。
広域交差点の警察官のある箇所では事前に面談し、業務内容・資機材の設置方法・交通規制の開始・解除手順・方法について情報交換を行い、連携の強化に努めて下さい。

⑦配置される直近の交通規制開始時間の30分前になりましたら、いつでも配置につける様に態勢を整えておいて下さい。

※各警備員は当日必ず警備マニュアル、コース図、警備配置図、広域交差点図面、二次規制図面、交通規制チラシ等、必要部数を全員が持参し、警備配置や資機材・規制看板設置の参考にして下さい。

km	先頭	最後尾
START	9:00:00	9:10:00
1	9:03:13	9:18:18
2	9:06:26	9:26:36
3	9:09:39	9:34:54
4	9:12:52	9:43:12
5	9:16:05	9:51:30
6	9:19:18	9:59:48
7	9:22:31	10:08:06
8	9:25:44	10:16:24
9	9:28:57	10:24:42
10	9:32:10	10:33:00
11	9:35:23	10:41:18
12	9:38:36	10:49:36
13	9:41:49	10:57:54
14	9:45:02	11:06:12
15	9:48:15	11:14:30
16	9:51:28	11:22:48
17	9:54:41	11:31:06
18	9:57:54	11:39:24
19	10:01:07	11:47:42
20	10:04:20	11:56:00
21	10:07:33	12:04:18
22	10:10:46	12:12:36
23	10:13:59	12:20:54
24	10:17:12	12:29:12
25	10:20:25	12:37:30
26	10:23:38	12:45:48
27	10:26:51	12:54:06
28	10:30:04	13:02:24
29	10:33:17	13:10:42
30	10:36:30	13:19:00
31	10:39:43	13:27:18
32	10:42:56	13:35:36
33	10:46:09	13:43:54
34	10:49:22	13:52:12
35	10:52:35	14:00:30
36	10:55:48	14:08:48
37	10:59:01	14:17:06
38	11:02:14	14:25:24
39	11:05:27	14:33:42
40	11:08:40	14:42:00
41	11:11:53	14:50:18
42	11:15:06	14:58:36
42.195	11:15:44	15:00:13

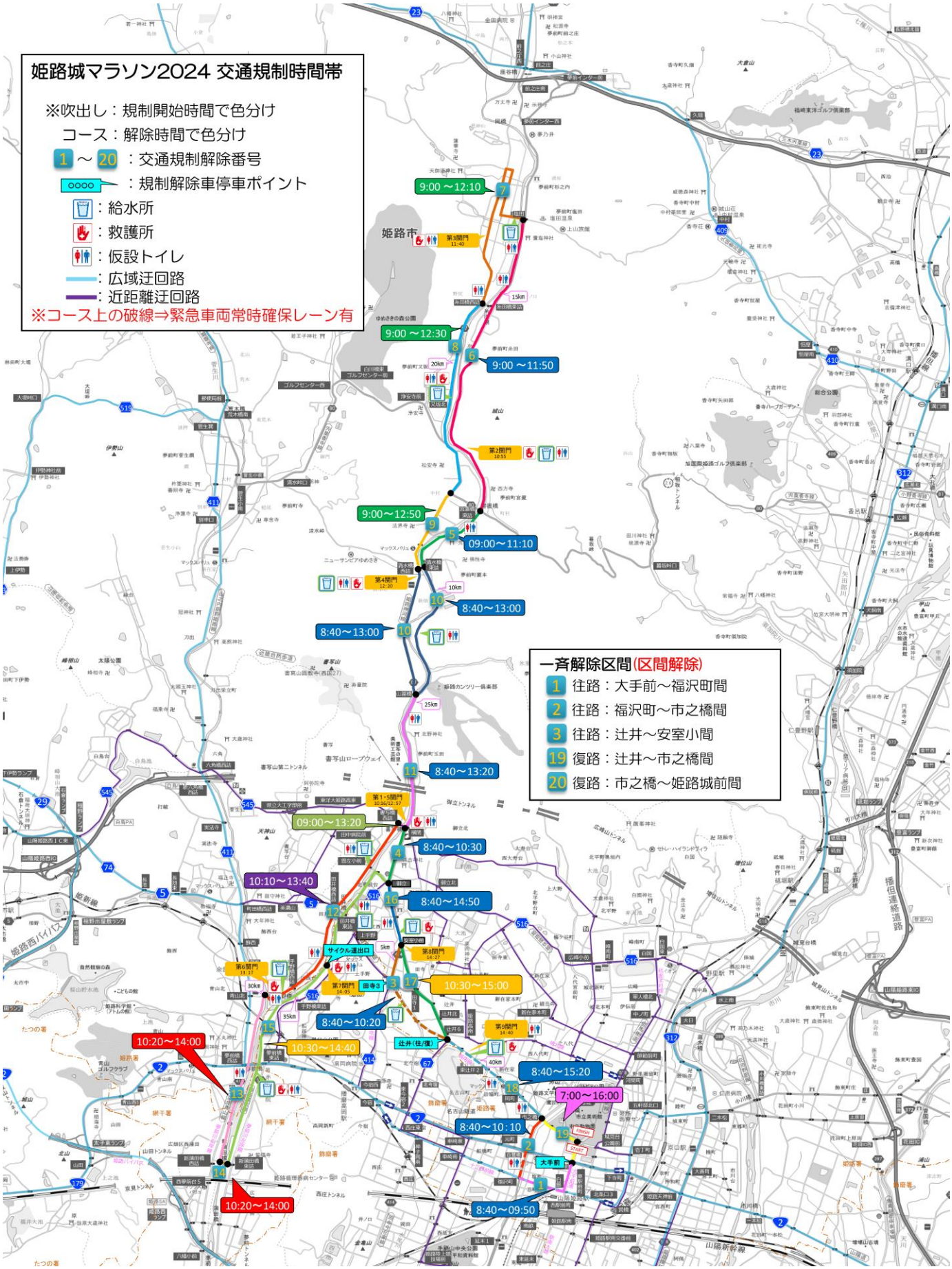
姫路城マラソン2024 交通規制時間帯
※吹出し：規制開始時間で色分け
コース：解除時間で色分け
1 ～ 20 ：交通規制解除番号
：規制解除車停車ポイント
：給水所
：救護所
：仮設トイレ
：広域迂回路
：近距離迂回路
※コース上の破線⇒緊急車両常時確保レーン有
一斉解除区間(区間解除)
1 往路：大手前～福沢町間
2 往路：福沢町～市之橋間
3 往路：辻井～安室小間
19 復路：辻井～市之橋間
20 復路：市之橋～姫路城前間
9:00 ～12:10
9:00 ～12:30
9:00 ～11:50
9:00～12:50
09:00～11:10
8:40～13:00
8:40～13:00
8:40～13:20
09:00～13:20
8:40～10:30
10:10～13:40
8:40～14:50
10:30～15:00
8:40～10:20
10:20～14:00
10:30～14:40
8:40～15:20
7:00～16:00
8:40～10:10
8:40～09:50
10:20～14:00
姫路市
第1関門
第2関門
第3関門
第4関門
第6関門
第7関門
第9関門
サイクル通出口
辻井(往/復)
大手前

青色の番号＝解除番号

■姫路城マラソン2024　　コース沿道（警備用）チェックシート（全ポイント）

2月11日(日)大会当日

黒字：「最後尾確認PC」通過又は定時で転換／解除、赤字：無線指示で転換／解除

開始/解除番号	エリア	予定時刻	項目	内 容（緑字は通過後に規制解除車から本部へ発報の交差点名）	コース上の交通規制開始／解除に伴う周辺の転換交差点	コース上交通規制解除に伴う周辺の規制解除交差点
1	バ	7:00	★交通規制開始	Start～大手前		
2	バ・関	8:40	★交通規制開始	大手前～清水橋	【R】市之橋：1次→2次、【S】白鷺橋：1次→2次、【T】福沢町：1次→2次、【W】大手前：1次→2次、【X】白銀：1次→2次	
3	関	9:00	★交通規制開始	清水橋～塩田（往復）　　横関～書写橋西詰	【32】北山口バス停前：1次→2次、【F】清水橋：1次→2次、【H】横関・書写橋西詰：1次→2次	
		9:00	Full Marathon Start	9,000名	【W】大手前：2次→3次	
		9:27	Fan Run Start	3,000名順次スタート		
1	バ	9:50	★交通規制解除	大手前～福沢町	【T】福沢町：2次→3次、【W】大手前：3次→4次、【X】白銀：2次→3次	【56】興禅町
	関					【53】北条口、【54】北条口３、【55】東駅前町、【73】西駅前町、【74】三国橋
2	バ	10:10	★交通規制解除	福沢町～市之橋(停車は辻井)	【R】市之橋：2次→3次、【S】白鷺橋：2次→3次	
	関				【25】夢前橋西詰：1次→2次、【26】夢前橋東詰：1次→2次、【60】今宿：1次→2次、【68】車崎東：1次→2次	【69】船丘町、【70】元町
4	関	10:10	★交通規制開始	書写橋西詰～サイクル道入口	【H】横関・書写橋西詰：2次→3次、【I】曽左小前・新書写橋東詰：1次→2次、【J】田井橋西詰・田井橋東詰：1次→2次	
3	関	10:25	★交通規制解除	往路(城南線)：辻井～安室小前(停車は御立)	【L】安室小前：1次→2次、【M】田寺３・山陽：1次→2次、【Q】辻井：1次→2次、【Z】辻井５：1次→2次	【63】北今宿北
5	関	10:20	★交通規制開始	サイクル道入口～新蒲田橋東詰交差点		
6	関	10:30	★交通規制開始	新蒲田橋東詰～御立　　復路(県道67号線)：安室小前～辻井	【39】辻井７北：1次→2次、【41】姫路高前：1次→2次、【42】姫路高南：1次→2次、【I】曽左小前・新書写橋東詰：2次→3次、【J】田井橋西詰・田井橋東詰：2次→3次、【K】御立：1次→2次、【L】安室小前：2次→3次、【N】田寺１：1次→2次、【O】辻井北：1次→2次、【P】辻井６：1次→2次、【Q】辻井：2次→3次	
4	関	10:40	★交通規制解除	御立～横関	【H】横関・書写橋西詰：3次→4次	
5	関	11:10	★交通規制解除	往路(県道67号線)：清水橋（東詰）～宮置橋（東詰）	【E】宮置橋東詰：1次→2次、【F】清水橋：2次→3次	
6	関	11:40	★交通規制解除	往路(県道67号線)：宮置橋（東詰）～塩田	【A】塩田：1次→2次、【B】糸田橋：1次→2次	
7	関	12:10	★交通規制解除	塩田～糸田橋（西詰）	【75】夢前インター西：1次→2次、【B】糸田橋：2次→3次	【2】荒神山口、【3】中村、【A】塩田
8	関	12:25	★交通規制解除	糸田橋（西詰）～宮置橋（西）	【D】宮置橋西詰：1次→2次	
9	関	12:50	★交通規制解除	宮置橋（西詰）～清水橋（西詰）	【10】暮坂峠口：1次→2次、【F】清水橋：3次→4次	【B】糸田橋、【D】宮置橋西詰、【E】宮置橋東詰、【9】サンピア前、【5】ゴルフセンター前、【75】夢前インター西、【6】浄安寺前
10	関	13:15	★交通規制解除	清水橋～山富橋		
11	関	13:30	★交通規制解除	山富橋～横関～書写橋西詰	【32】北山口バス停前：2次→3次、【H】横関・書写橋西詰：4次→5次	【17】県立大工学部前、【18】東洋大姫路高前、【19】書写東、【47】白国、【F】清水橋
						【1】前之庄、【7】清水峠口、【8】曽生小南、【10】暮坂峠口、【11】須加院、【77】夢前インター前、【78】山富橋
12	関	13:55	★交通規制解除	書写橋西詰～サイクル道入口(停車はサイクル道出口)	【H】横関・書写橋西詰：5次→6次、【I】曽左小前・新書写橋東詰：3次→4次、【J】田井橋西詰・田井橋東詰：3次→4次、【Y】手野橋西詰：1次→2次	【23】青山北、【24】川西橋北
13		14:10	★交通規制解除	サイクル道入口～新蒲田橋西詰		
14	関	14:15	★交通規制解除	新蒲田橋西詰～新蒲田橋東詰		【27】新蒲田橋西、【28】新蒲田橋東詰
15	関	14:30	★交通規制解除	新蒲田橋東詰～御立	【I】曽左小前・新書写橋東詰：4次→5次、【K】御立：2次→3次	【13】峰相小前、【14】六角橋西詰、【15】新六角橋西詰、【16】町田橋西詰、【20】田中病院前、【21】美濃山、【22】田井西公園東、【25】夢前橋西詰、【26】夢前橋東詰、【29】手野橋東、【30】上手野、【31】御立西６、【32】北山口バス停前、【J】田井橋西詰・田井橋東詰　【Y】手野橋西詰
16	関	14:50	★交通規制解除	御立～安室小学校	【L】安室小前：3次→4次、【M】田寺３：2次→3次	【33】御立中５、【34】前山北、【35】前山東、【36】田寺８、【59】今宿西、【60】今宿、【62】栗今宿２、【H】横関・書写橋西詰、【I】曽左小前・新書写橋東詰、【K】御立
17	関	15:00	★交通規制解除	復路(県道67号線)：安室小前～辻井	【Q】辻井：3次→4次	【37】田寺７、【38】安室中前、【39】辻井７北、【40】辻井８、【41】姫路高前、【42】姫路高南、【L】安室小前、【M】田寺３、【N】田寺１、【O】辻井北、【P】辻井６、【Z】辻井５
		15:00	Full Marathon終了			
18	関	15:20	★交通規制解除	辻井～市之橋		【43】西新在家西、【44】城乾、【46】文学館南、【65】車崎、【66】名古山口ータリー、【67】車崎南、【68】車崎東、【76】車崎北、【Q】辻井、【79】南新在家
	バ					【45】小利木町、【R】市之橋、【S】白鷺橋、【T】福沢町
19	バ	15:30	★交通規制解除	市之橋～姫路城前、大手前～姫路城前～城見台公園前）	【V】大手前公園西：2次→3次	【52】壱丁町、【58】城見台公園前、【71】坂元町、【72】西本町、【U】姫路城前、【W】大手前、【X】白銀
20	バ	17:00	★交通規制解除	イーグレ北新道路（大手前公園西～総社西門前）		【57】総社西門前、【V】大手前公園西

交通規制の開始は全て時間を軸に行います。

a.二線配置では直近のマラソンコースの規制開始時間の5分前になりましたらカラーコーンとバー等を設置し規制を開始して下さい。

b.コース上は、コースの規制時間になりましたら資機材(横断歩道のカラーコーンなど)の設置を開始して下さい(場合によっては現場警察官の指示により始めて下さい)。

c.広域交差点では予め定められた規制時間(図面に明記の規制開始時間)になりましたらカラーコーン及び規制看板を設置して下さい。

※資機材の設置作業は周囲の交通状況(車両等)に十分注意して行って下さい。

交通規制の解除は、コース上は車列確認(目視)で・・・
二線配置や広域交差点は解除番号の無線連絡を軸に行います。

a.コースにおける道路上は、最後尾収容バスの通過を目安に資機材(カラーコーンなど)の撤去を開始して下さい(但し歩道側のテープや駐車場出入口の資機材は現状維持)。

コースにおける歩道上は、規制解除車の広報と後押パトカーを目安に残り全ての資機材を撤去して下さい。

撤去後交通規制解除となります。撤去した資機材を元の資機材集積場へ返却し数量確認を行ってください。解除後は周辺の塵拾いにご協力下さい。
規制解除の後、幹事会社本部の無線連絡により警備解除となります。指示があるまで暫く現場待機願います。

B.二線配置と広域交差点では幹事会社本部からの解除番号での無線連絡により規制解除を行います。
撤去した資機材を元の資機材集積場へ返却し、数量確認を行って下さい。
規制解除の後、現地本部の無線連絡により警備解除となります。指示があるまで現場待機願います。

※資機材の撤去作業は周囲の交通状況(車両等)に十分注意して行って下さい。

車両隊列イメージ図

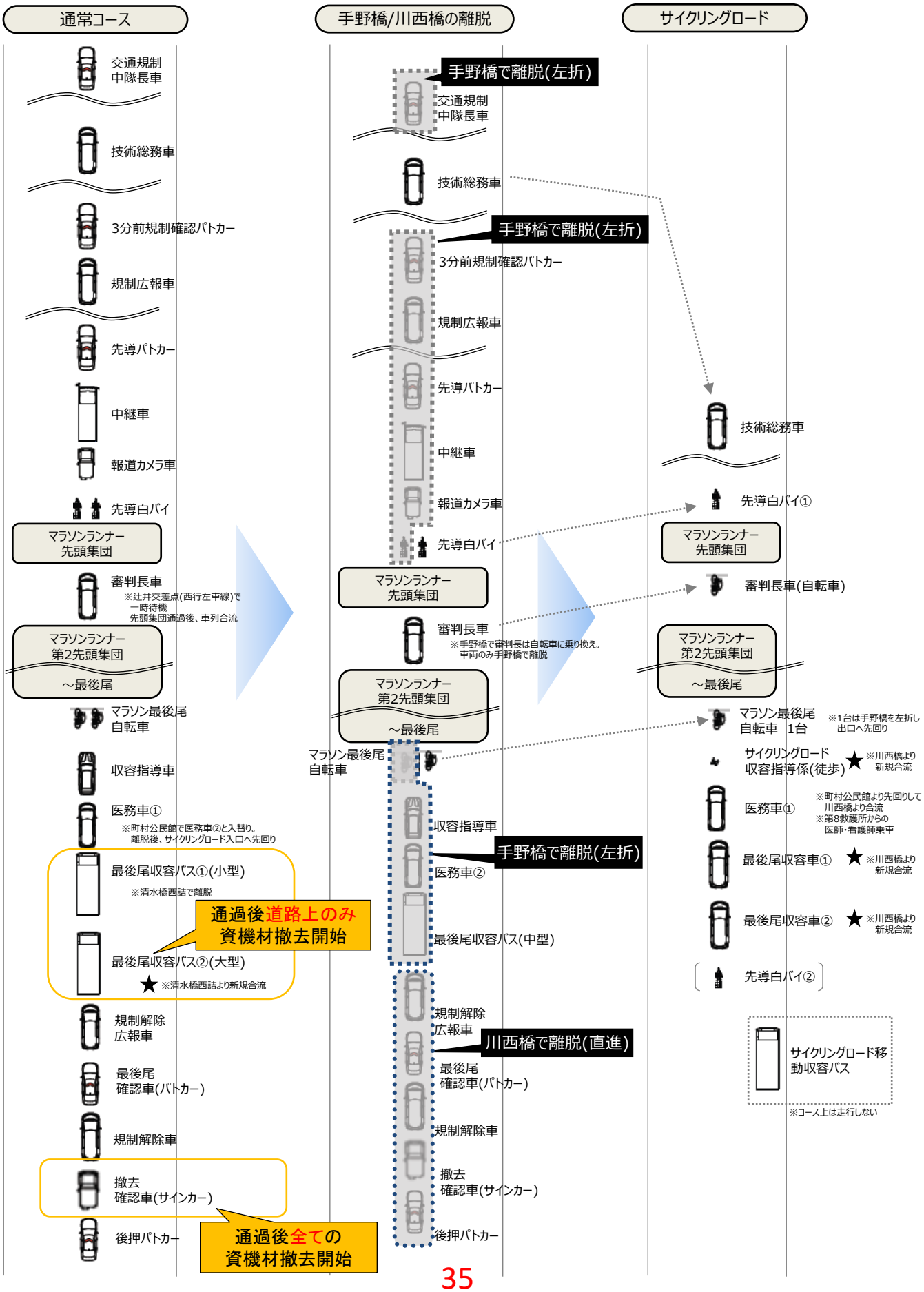
通常コース
交通規制
中隊長車
技術総務車
3分前規制確認パトカー
規制広報車
先導パトカー
中継車
報道カメラ車
先導白バイ
マラソンランナー
先頭集団
審判長車
※辻井交差点(西行左車線)で
一時待機
先頭集団通過後、車列合流
マラソンランナー
第2先頭集団
～最後尾
マラソン最後尾
自転車
収容指導車
医務車①
※町村公民館で医務車②と入替り。
離脱後、サイクリングロード入口へ先回り
最後尾収容バス①(小型)
※清水橋西詰で離脱
通過後道路上のみ
資機材撤去開始
最後尾収容バス②(大型)
★ ※清水橋西詰より新規合流
規制解除
広報車
最後尾
確認車(パトカー)
規制解除車
撤去
確認車(サインカー)
後押パトカー
通過後全ての
資機材撤去開始
手野橋/川西橋の離脱
手野橋で離脱(左折)
交通規制
中隊長車
技術総務車
手野橋で離脱(左折)
3分前規制確認パトカー
規制広報車
先導パトカー
中継車
報道カメラ車
先導白バイ
マラソンランナー
先頭集団
審判長車
※手野橋で審判長は自転車に乗り換え。
車両のみ手野橋で離脱
マラソンランナー
第2先頭集団
～最後尾
マラソン最後尾
自転車
収容指導車
手野橋で離脱(左折)
医務車②
最後尾収容バス(中型)
規制解除
広報車
川西橋で離脱(直進)
最後尾
確認車(パトカー)
規制解除車
撤去
確認車(サインカー)
後押パトカー
サイクリングロード
技術総務車
先導白バイ①
マラソンランナー
先頭集団
審判長車(自転車)
マラソンランナー
第2先頭集団
～最後尾
マラソン最後尾
自転車 1台
※1台は手野橋を左折し
出口へ先回り
サイクリングロード
収容指導係(徒歩)
★ ※川西橋より
新規合流
医務車①
※町村公民館より先回りして
川西橋より合流
※第8救護所からの
医師・看護師乗車
最後尾収容車①
★ ※川西橋より
新規合流
最後尾収容車②
★ ※川西橋より
新規合流
先導白バイ②
サイクリングロード移
動収容バス
※コース上は走行しない

車列一覧　／通常コース

	No	車両名	車種	ドライバー	同乗者	スタート	車両幕（内容）	積載備品	
先頭車列	1	交通規制中隊長車	パトカー	警察	警察	8:45	交通規制 中隊長車		
	2	技術総務車	軽自動車 （協賛）	職員 （髙寄 和洋）	競技役員 （五島 昇/澤田 隆）	8:52	技術総務車	トラメガ×1 ﾄﾞﾗｲﾌﾞﾚｺｰﾀﾞｰ	事務局所有ドラレコ
	3	3分前規制確認パトカー	パトカー	警察	警察	8:57	③規制確認車		
	4	規制広報車	普通車 （協賛）	職員 （山田 悠貴/池内 麻）		8:57	規制広報車	広域無線	車載キャリアに スピーカー設置
	5	先導パトカー	パトカー	警察	警察	8:59	先導車		
	6	中継車(ラジオ関西)	ハイエース	プレス	プレス		中継車		
	7	報道カメラ車	ハイエース	プレス	プレス		報道（写真）		
	8	先導白バイ①②（2台）	白バイ	警察	警察		-	いまどこ 車載カメラ	
	マラソンランナー（先頭集団）								
	9	審判長車	普通車 （協賛）	職員 （谷口 享史）	競技役員 （松岡 誠一郎）	8:52	審判長車	トラメガ×1 ビブス ﾄﾞﾗｲﾌﾞﾚｺｰﾀﾞｰ	車両搭載ドラレコ （SDカード差替え） 車載キャリアに スポーツタイマー設置
	マラソンランナー（第２先頭集団～最後尾）								
最後尾車列	10	マラソン最後尾自転車(2台)	自転車	競技役員 （陰山 幸司/寳谷 憲介）		マラソン最後尾 通過後	ビブス（最後尾）	ビブス いまどこ	
	5kmファンランランナー								
	11	収容指導車	普通車 （協賛）	職員 （多田 篤史）	競技役員 （水田 雅幸/戎原 進一）	↑5kmファンラン 最後尾に続き	収容指導車	トラメガ×2	車両搭載ドラレコ （SDカード差替え）
	12	医務車①※ｽﾀｰﾄ～置塩中学校 ※手野橋西詰～ｻｲｸﾘﾝｸﾞﾛｰﾄﾞ	軽自動車 （公用車）	職員 （首藤 泰紀/重入 義宜）	医師 看護師	↑前車に続き	医務車	救護備品	医務車②と 途中交代
	13	医務車②※置塩中学校～手野橋西詰～ｻｲｸﾘﾝｸﾞﾛｰﾄﾞ出口～ ｻｲｸﾘﾝｸﾞﾛｰﾄﾞ出口～フィニッシュ	普通車 （協賛）	職員 （谷口 順哉/吉本 匡輝）	医師 看護師		医務車	救護備品	医務車①と 途中交代
	14	最後尾収容バス	中型バス	神姫バス	競技役員（三木 慎也） 職員（駒井 美穂）	↑前車に続き	最後尾収容	タオル、飲料 毛布等 ﾄﾞﾗｲﾌﾞﾚｺｰﾀﾞｰ	
	14-1	最後尾収容バス	中型バス	神姫バス	職員（井貫 佳代子）	↑前車に続き	最後尾収容	タオル、飲料 毛布等	第5関門（横関） から合流
	15	規制解除広報車	自衛隊	自衛隊	職員 （福井 健太）	↑前車に続き	規制解除広報車	広域無線	
	16	最後尾確認車（パトカー）	パトカー	警察	警察		最後尾確認車		
	17	規制解除車	ワゴン車 （協賛）	職員 （石田 雄大）	警備(2名) スタッフ(2名)		規制解除車	広域無線 いまどこ	
	18	撤去確認車(サインカー)	サインカー	警備			撤去確認車		
	19	後押パトカー	パトカー	警察	警察		後押車		

	No.	車両名	車種	ドライバー	同乗者	スタート	車両幕（内容）	車載備品	
サイクリングロード	2	技術総務車	パトカー	職員 （髙寄 和洋）	競技役員 （五島 昇/澤田 隆）	-	交通規制 中隊長車	トラメガ×1 ﾄﾞﾗｲﾌﾞﾚｺｰﾀﾞｰ	
	8	先導白バイ①（1台）	ハイエース	プレス	プレス	-	-		
	マラソンランナー（先頭集団）								
	20	審判長車（自転車）	自転車	競技役員 （松岡 誠一郎）			ビブス（審判長）		
	マラソンランナー（第２先頭集団～最後尾　）								
	10	マラソン最後尾自転車(1台)	自転車	競技役員 （陰山 幸司）			ビブス（最後尾）		
	21	サイクリングロード収容指導係	徒歩	競技役員 （内藤 章）			ビブス（収容指導係）		川西橋より 新規合流
	12	医務車①	軽自動車 （公用車）	職員 （首藤 泰紀/重入 義宜）	医師・看護師		医務車		手野橋西詰より 新規合流
	22	最後尾収容車①	軽自動車 （協賛）	職員 （松本 智司）			収容		手野橋西詰より 新規合流
	23	最後尾収容車②	軽自動車 （協賛）	職員 （小岩 宏旭）			収容		手野橋西詰より 新規合流
	8	先導白バイ①（1台）	白バイ	警察	警察		-		

※別途、サイクリングロード周辺を**移動収容バス**(マイクロ)1台走行 【収容ポイント①チサンインホテル付近、②新蒲田橋付近、③第9救護所付近】

警察官配置交差点

		場所	警察官	市職員	車両
コース上	1	姫路城前	3	2	
	2	聴覚支援学校前	2	2	
	3	好古園前	2	2	
	4	西の丸	2	2	○
	5	市之橋	3	4	
	6	大手前公園西	2	2	
	7	大手前	6	2	○
	8	二階町東西	2	2	
	9	大手前通り中央	2	2	
	10	白銀	4	2	○
	11	白銀西	1	2	
	12	十二所前町東	2	2	
	13	十二所前町	1	2	
	14	十二所前町西	1	2	
	15	福沢町	3	2	
	16	博労町	2	2	
	17	白鷺橋南	2	2	
	18	白鷺橋	2	4	○
	19	岡町東	0	2	
	20	岡町	2	4	○
	21	嵐山町	0	2	
	22	城西小学校前	2	2	
	23	東辻井2丁目	3	4	○
	24	辻井東	0	2	
	25	名古山北口	0	2	
	26	辻井	4	4	○
	27	辻井5丁目	2	2	
	28	田寺3丁目	3	4	
	29	安室小学校前	2	4	
	30	御立中4丁目	2	3	
	31	御立	3	4	○
	32	横関(書写橋西詰)	4	4	○
	33	山冨橋	0	2	
	35	清水橋東詰	2	2	
	36	宮置橋東詰	2	2	
	37	置塩小学校前	0	2	
	38	糸田橋	2	2	
	39	塩田・杉之内	2	1	
	40	杉之内(折り返し)	1	1	○
	41	糸田橋西詰	0	2	
	42	宮置橋西	2	2	○
	43	清水橋西詰	3	2	○
	44	曽左小学校前	2	4	○
	45	田井橋西詰	2	4	
	46	手野橋西詰	2	4	
	47	新蒲田橋西詰	2	0	
	48	新蒲田橋東詰	2	2	○
	49	手野橋東詰	2	2	○
	50	田井橋東詰	3	4	○
	51	新書写橋東詰	2	4	
	52	田寺1丁目	2	2	
	53	辻井7丁目	2	4	○
	54	辻井北	2	2	
	55	辻井6丁目	2	2	
			108	137	

		場所	警察官	市職員	車両	
コース外	55	城見台公園前	2	0	○	
	56	東駅前町	2	0	○	サインカー
	57	車崎東	4	0		
	58	駅前ロータリー西詰	1	0		
			9	0		

資機材見本

■ コーン

使用場所　：　コース沿道、交差点、緊急車両導線、往復路分離
仕様　：　370×H700
色　：　赤／緑
重量　：　3.0 kg
【赤】　：　警備用（主に交差点内、交通規制用）
競技用（コース沿道）
【緑】　：　コース上の緊急車両導線常時確保用

■ テープ

使用場所　：　コース沿道、交差点
仕様　：　白（姫路城マラソンのロゴ入り）
設置　：　ボランティアが設置

※カラーコーンに取り付ける場合、写真のようにコーンヘッドにテープをはさんで設置します。

■ 鉄柵

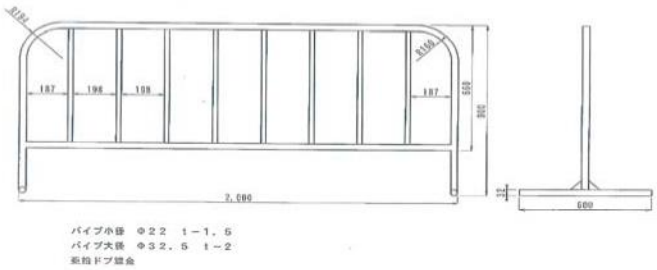

使用場所　：　コース右左折箇所（交差点内）
雑踏区域交差点
仕様　：　H900×W2000×D600
重量　：　15kg
素材　：　鋼鉄、亜鉛メッキパイプ

■ イレクターフェンス

使用場所　：　Start & Finish各会場
仕様　：　H1,100×W1,500×D510
色　：　濃紺
重量　：　約6.0 kg

A型看板（当日規制看板／う回誘導看板）取付仕様図

部品一覧

①看板
W600×H1800mm（+足H200mm）



②ウエイト用ベース

⑤ウエイト（重り=鉄製）

※丸形のタイプもあります。



1 ①の看板を立て、足を広げて看板を自立させます。



2 ②のウエイト用ベースを看板の足元の桟に架けます。

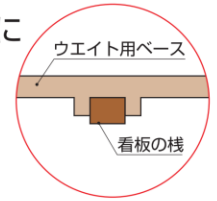



3 ②の上にウエイトを設置して完成です。

【1枚当たりの意匠面の面積】
1.8m×0.6m＝1.08㎡

設置時・撤去時の安全対策

- ●強風時に看板が倒れそうな場合は速やかに看板をたたむ
- ●看板の設置･撤去時には、歩行者、通行車両に十分注意する
- ●使用した看板は、持ち出した場所へ返却する

車両幕

交通規制中隊長車

交通規制中隊長車

マグネット
W800×H500
×1枚

交通規制中隊長車

マグネット
W500×H250
×2枚

審判長車

審判長車

マグネット
W800×H500
×1枚

審判長車

マグネット
W500×H250
×2枚

撤去確認車

撤去確認車

マグネット
W800×H500
×1枚

撤去確認車

マグネット
W500×H250
×2枚

技術総務車

技術総務車

マグネット
W800×H500
×1枚

技術総務車

マグネット
W500×H250
×2枚

収容指導車

収容指導車

マグネット
W800×H500
×1枚

収容指導車

マグネット
W500×H250
×2枚

後押車

後押車

マグネット
W800×H500
×1枚

後押車

マグネット
W500×H250
×2枚

規制広報車

規制広報車

マグネット
W800×H500
×1枚

規制広報車

マグネット
W500×H250
×2枚

医務車

医務車

マグネット
W800×H500
×2枚

医務車

マグネット
W500×H250
×4枚

最後尾収容車

最後尾収容車

マグネット
W800×H500
×2枚

最後尾収容車

マグネット
W500×H250
×4枚

先導車

先導車

マグネット
W800×H500
×1枚

先導車

マグネット
W500×H250
×2枚

規制解除広報車

規制解除広報車

マグネット
W800×H500
×1枚

規制解除広報車

マグネット
W500×H250
×2枚

大会関係車両

大会関係車両

マグネット
W800×H500
×11枚

大会関係車両

マグネット
W500×H250
×22枚

中継車

中継車

マグネット
W800×H500
×1枚

中継車

マグネット
W500×H250
×2枚

規制解除車

規制解除車

マグネット
W800×H500
×1枚

規制解除車

マグネット
W500×H250
×2枚

最後尾収容

最後尾収容

ターポリン
W800×H500
×1枚

スタッフ運送

大会関係車両

ターポリン
W800×H500
×12枚

カメラ車

カメラ車

マグネット
W800×H500
×1枚

カメラ車

マグネット
W500×H250
×2枚

最後尾確認車

最後尾確認車

マグネット
W800×H500
×1枚

最後尾確認車

マグネット
W500×H250
×2枚

収容

収容

ターポリン
W800×H500
×14枚

車列幕（ターポリン仕様図）

四辺縫製・四方プラスチックはとめ、
6mm綿ロープ（車体を傷つけないもの）
長さ3m×4本
はとめに通した状態で納品

下記の場合、現場警察官に判断を仰ぎ、許可があれば横断可能とする

①車両の横断

ランナー間に概ね300m以上の間隔がある場合

②歩行者の横断

ランナー間に概ね100m以上の間隔がある場合

※必ず現場警察官に判断を仰ぐこと

交通規制開始前	交通法規に基づき、青信号であれば横断可能
交通規制開始～先頭ランナー通過	交差点に配置されている警察官に確認しOKであれば横断可能。
ランナー密度低下	交差点に配置されている警察官に確認しOKであれば横断可能。
交通規制解除後	交通法規に基づき、青信号であれば横断可能

緊急車両スタッフ確保動線

下記方法にて緊急車両動線をスタッフが確保する。

1)スタッフ・ボランティアがランナー走路と緊急車両動線のセンターに立ち、ランナーを走路向かって片側車線に寄せ、緊急車両を通行させる。

2)ランナーに対しては事前の参加案内等で緊急車両通行の協力依頼を行う。

＜緊急事案発生時＞

前方から緊急車両が来た場合

・後方のランナーへ片側によるように手を大きく振りながら声かけを行う。

後方から緊急車両が来た場合

・前方のランナーへ片側によるよう声かけを行う。

※誘導イメージ

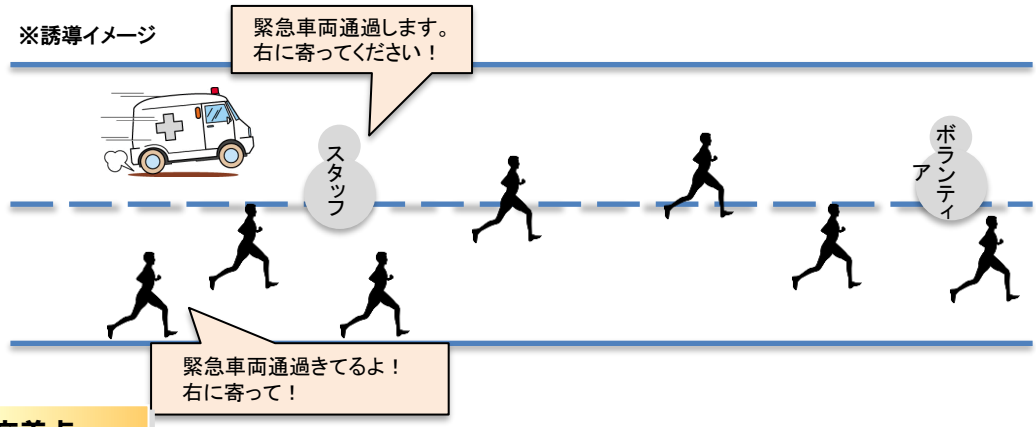

緊急指定交差点

1)消防、警察等から大会本部に緊急車両通過の連絡。

2)大会本部より緊急指定交差点対応員(市職員)にランナーストップ開始の指示。

※現場判断で、緊急車両を通過させることもある。その場合は通過後、大会本部に通過したことを報告する。

3)緊急指定交差点対応員がトラメガで、付近のスタッフおよび警備員へ展開を指示。

4)緊急指定交差点対応員がホイッスルと旗を使い、トラメガで広報しながら徐々にコース内へ進入する。

5)陸協役員とボランティアも4)の補助を行う。

6)警備員はコース外から進入してくる緊急車両の誘導を行う。

7)信号交差点対応員は、横断歩行者の誘導や制止を行う。

8)緊急車両通過後は、大会本部に通過したことを報告する。

9)緊急指定交差点対応員以外は通常の業務に戻る。

※誘導展開イメージ

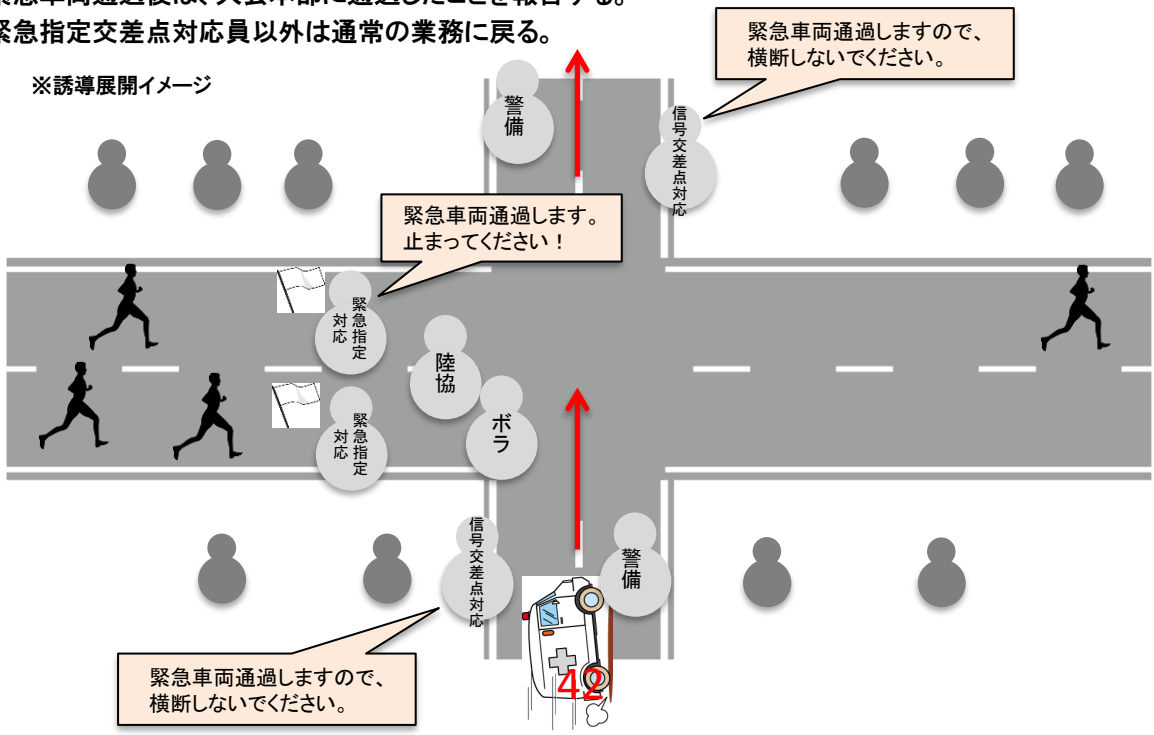

A：関係者全員によるセキュリティチェック体制を構築

1.沿道、周囲の状況にも「監視の目」を光らせる。

B：環境整備

1.不審物をすぐ発見できるような環境を整備するため、配置についた場所をまず十分確認し、関係者の荷物や資材、装備品等は整理しておく。

2.事前検索時に元々ある廃棄物や塵などの物品を把握しておく。

C：不審物発見時

1.関係者と連携。動かしたりせず、持ち主を確認する。

2.判明しない時は、警備員、警察官に連絡する。

＜不審物とは＞
①柱の後ろ、ごみ箱の中、集まりやすい場所に置いてある。
②自動車内や放置単車（自転車）に積載されている。

D：不審者（車）発見時

1.関係者と連携。近くの警備員、警察官に連絡する。

＜不審者（車）とは＞
①スタッフから目をそらす、帽子を目深にかぶるなど容姿を隠す。
②大きな荷物をもっていたり、着衣の一部が膨らんでいる。
③車内がフルスモークガラス等で確認できない。

E：毒ガス・異臭が発生した場合

1. 毒ガス・異臭などが発生した場合は、直ちに大会運営本部へ連絡する。

傷病者発生対応・通報フロー

傷病者発見時、＜通報内容＞を明確に伝えて通報します。特に人命に関わることもありますので付近にいるスタッフと協力し迅速な対応をお願いします。
救急事案発生時、救急車に同乗していただく場合があります。

傷病者発見

- 意識がある
  - 歩ける → 近くの救護所を案内
    ※問題なければ
    マラソン続行
  - 歩けない → 班長・リーダーへ引継ぎ
- 意識がない・呼吸がない
  ※明らかに重症
  ①119番通報（救急車を要請）
  ②待機AED班要請
  ※応急処置の実施
  → 班長・リーダーへ引継ぎ
  ※通報者へ消防から折り返し
  連絡がある場合があります！

〈コース沿道各班長対応〉

事案が発生したブロックを担当する救護所への搬送要請

班長から救護所へ搬送を要請し、事案を引継ぐまで現場対応
※ランナーにリタイアになる旨を確認
※担当救護所の電話番号はコース図に記載
※症状によっては救護所と相談し医師要請

心肺停止事案の場合AEDの手配・対応

ボランティアリーダーと協力し、待機AED班の要請を確認
①担当救護所へ医師要請・状況報告（ランナー情報など）
②周辺の救護スタッフへ協力要請（メディカルランナーなど）
③救急搬送完了まで現場対応
※担当救護所の電話番号はコース図に記載

〈救護スタッフ対応〉

救護スタッフ到着（搬送係・場合により医師、看護師同行）

傷病者状態確認
※医療従事者同伴の場合は応急処置

- **救護所まで移動可**
  救護車両または車いすで救護所へ搬送
  → 救護所へ搬送・引き継ぎ
- **救護所まで移動不可**
  119番通報
  （救急車を要請）
  ・救急搬送同乗
  ・担当救護所へ状況報告

救護スタッフ現場到着

待機AED班、搬送係、医師、看護師、メディカルランナーなど
①班長より引継ぎ、引き続き一次救命処置
②心肺停止の場合AED作動
③救急搬送同乗
④救護所または救護本部へ状況報告
※救護所班長は必ず救急事案内容を本部へ連絡

搬送同乗～救護本部要員に引き継ぎ

救急搬送に同乗したスタッフは、病院到着後、救護本部要員が来たら引き継ぎ、対応終了

救急要請後（119番通報後）救護所へ報告する内容
救護所へ搬送要請をする場合、必要な情報内容

1．傷病者のナンバーカード（ゼッケン）の番号・名前
2．現場（救急搬送した）の位置（エリア、ブロック情報、分かりやすい目印（交差点や店舗・建物））
　通報例）こちら**【置塩東エリア】【8ブロック】**の**【姫路太郎】**です。
　【清水橋東詰付近】で、**【救急要請】**をしました。ランナーは**【ナンバーカード**○○○○**】**
　【ヒメジハナコ】【女性】です。　こちらの連絡先は**【000-0000-0000】**です。
　※救護所より現場へ連絡する場合がありますので、連絡先をお願いします。
3．傷病者発生時刻
4．傷病の程度　（ア：意識の有無　イ：呼吸の有無　ウ：外傷の有無　エ：その他具体的状況）

スタート会場全体図

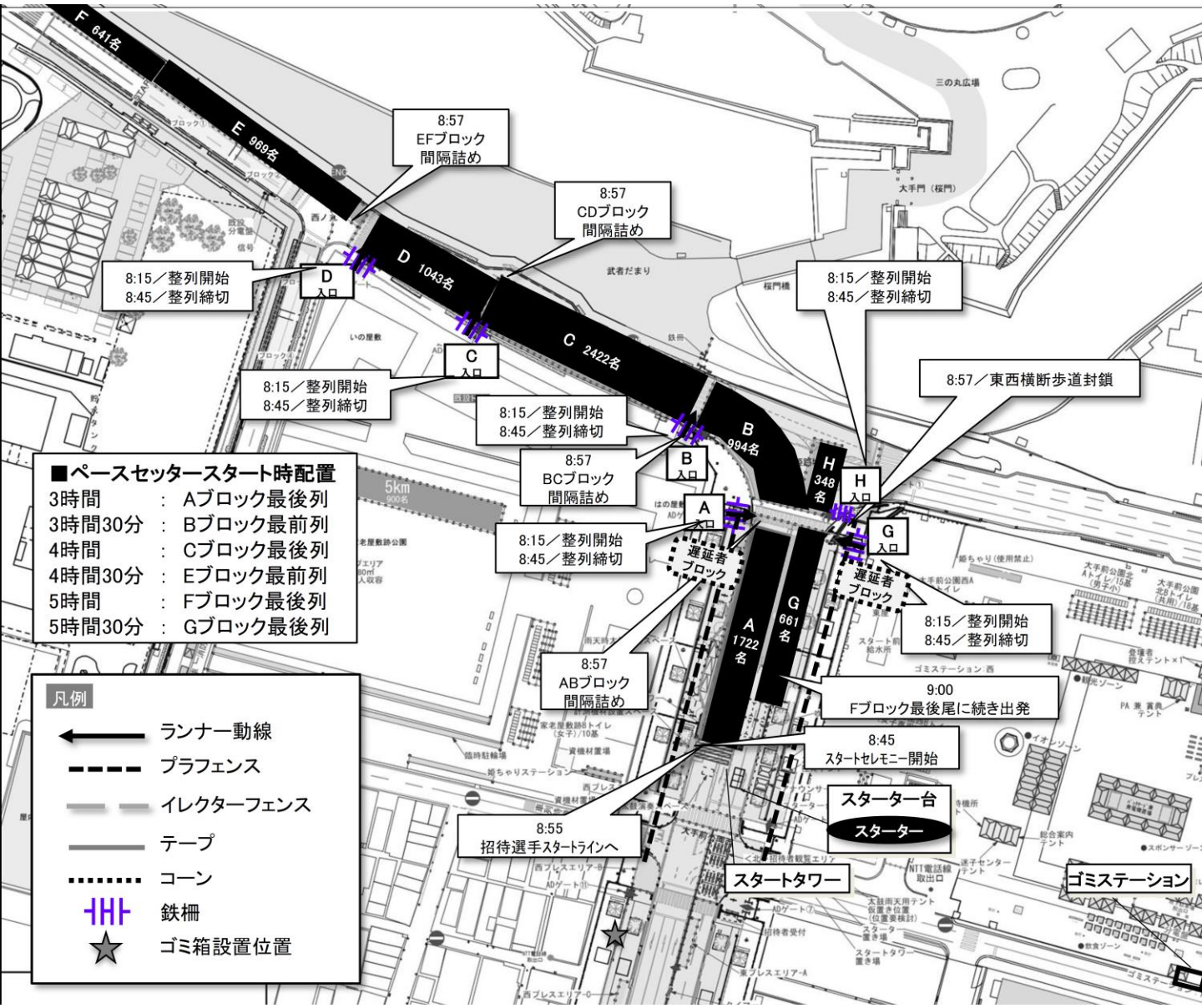
F 641名
E 969名
D 1043名
C 2422名
B 994名
A 1722名
G 661名
H 348名
8:57
EFブロック
間隔詰め
8:57
CDブロック
間隔詰め
8:15／整列開始
8:45／整列締切
D
入口
C
入口
B
入口
A
入口
G
入口
H
入口
8:57
BCブロック
間隔詰め
8:57／東西横断歩道封鎖
遅延者
ブロック
8:57
ABブロック
間隔詰め
9:00
Fブロック最後尾に続き出発
8:45
スタートセレモニー開始
8:55
招待選手スタートラインへ
スターター台
スターター
スタートタワー
ゴミステーション
■ペースセッタースタート時配置
3時間 ： Aブロック最後列
3時間30分 ： Bブロック最前列
4時間 ： Cブロック最後列
4時間30分 ： Eブロック最前列
5時間 ： Fブロック最後列
5時間30分 ： Gブロック最後列
凡例
ランナー動線
プラフェンス
イレクターフェンス
テープ
コーン
鉄柵
ゴミ箱設置位置

フィニッシュ会場全体図

ランナー　動線

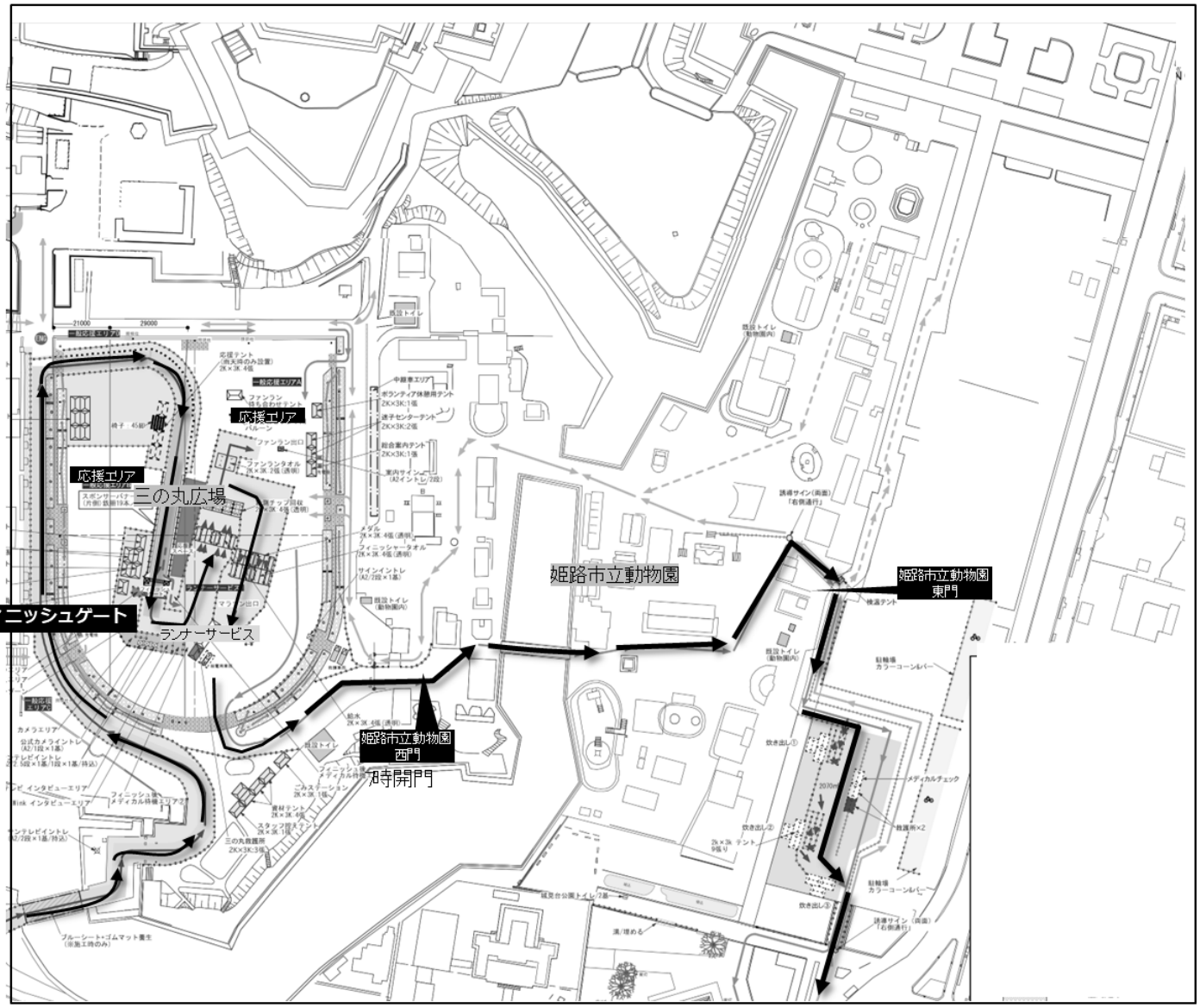

大手前公園へ

ユニフォーム

【大会役員】ウエア：白　キャップ：紺

【競技役員】黄

【競技補助員】水色

【企業団体ボランティア】蛍光グリーン

※50名様以上参加で実費負担で企業ロゴ掲出

【自治会ボランティア】緑

【救護】赤

【その他ボランティア】蛍光グリーン

【市職員】青

ビブス

■最後尾ランナー(黄緑)

両面プリント

■審判長(黒)

■代表取材(白)

■TV(黄)

■プレス(黄)

■救護(赤)

■ペースセッター(ピンク)

AD区分

赤

黄

青

緑

ADカードカラー			
赤	黄	青	緑
・実行委員会	・来賓	・イーグレひめじ関係者	・応援イベント出演者
・大会事務局	・協賛企業		
・競技役員	・報道		
・競技補助員	・招待選手		
・大会関係者	・ゲスト		
・警察関係	・監督/コーチ		
・消防局	・セレモニー出演者		
・施設管理者			

ADカード裏

アクセスエリア

大会本部(あいめっせホール)	○
イーグレひめじ(大会本部除く)	○
スタートエリア(ランナー・大会関係者エリア)	○
フィニッシュエリア(ランナー・大会関係者エリア)	○
更衣・手荷物エリア(同性のみ)(大手前公園地下駐車場・イーグレひめじ地下)	○
応援エリア(三の丸広場、武者溜り)	○

①このADカードは大会中常時携帯し、会場内では目につき易いところに必ず装着してください。
②諸気上の理由により、通行可能エリアにおいても通行が制限される場合がございます。その際は、係員の指示に必ず従ってください。
③第三者への譲渡・貸与を固く禁じます。
④このADカードの所有権は世界遺産姫路城マラソン実行委員会にあり、同実行委員会によって、所持する個人に与えられた権利は理由の有無・如何を問わず、いつでも取り消される場合があります。

ファンラン保護者カード
サイズ W91×55mm
(名刺サイズ)

護国神社専用パス
(ファンランエリア北側
歩道のみ通行可)

アクセス区分

アクセスエリア	ウエア	ADカード				ファンラン保護者カード
		赤	黄	青	緑	
大会本部 (あいめっせホール)	× ※青、赤、白、オレンジはOK	○	×	○	×	×
イーグレひめじ (大会本部除く)	○	○	○	○	×	×
スタートエリア (ランナー・大会関係者エリア)	○	○	○	×	×	×
フィニッシュエリア (ランナー・大会関係者エリア)	○	○	○	×	×	×
更衣・手荷物エリア ※同性のみ (大手前公園地下駐車場・イーグレひめじ地下・白鷺小中学校)	○	○	○	×	×	○
応援エリア (三の丸広場・武者溜まり)	○	○	○	×	○	×

通行証 (車両通行証)

区分	①姫路城マラソン　大会関係車両（通期）
用紙カラー	白
車両証	
大手前公園	× **大手前公園の入場は別途②～④** **マラソン祭用搬入車両用の申請が必要。**
コース沿道	○ ※交通規制時間内のコース走行は不可
給水・給食	○ ※交通規制時間内のコース走行は不可
三の丸広場	○
対象車両	大会関係車両全般
裏面	無
時間	
備考	

区分	②マラソン祭　設営関係車両(7日～11日)	③マラソン祭　出展者車両(7日～11日)	④イベント出演者(10日～11日)
カラー	白	白	白
車両証			
大手前公園	○	○	○
コース沿道	○ ※交通規制時間内のコース走行は不可	○ ※交通規制時間内のコース走行は不可	×
給水・給食	○ ※交通規制時間内のコース走行は不可	○ ※交通規制時間内のコース走行は不可	×
三の丸広場	○	○	×
対象車両	大会関係車両全般（③④以外）	マラソン祭出展者	ステージ出演者
裏面	無	無	有
時間	・7～9日　9:00～17:00 ・10日　6:00～8:30／19:30～21:00 ・11日　5:00～6:30／17:00～21:00	・ 9日　9:00～17:00 ・10日　6:00～8:30／19:30～21:00 ・11日　5:00～6:30／17:00～21:00	・10日　6:00～20:00 ・11日　5:00～6:30／11:00～18:00
備考			

通行証 (駐車証)

区分	①大手門駐車場(10日～11日)	②大手門駐車場(11日のみ)	①姫山駐車場(11日のみ)	②姫山駐車場(11日のみ)	③姫山駐車場(11日のみ)
カラー	白	オレンジ	白	黄	緑
駐車証					
大手門駐車場	○	○	利用不可	利用不可	利用不可
姫山駐車場	利用不可	利用不可	○	○	○
城見台臨時駐車場	利用不可	利用不可	利用不可	利用不可	利用不可
本町臨時駐車場	利用不可	利用不可	利用不可	利用不可	利用不可
イーグレひめじ	利用不可	利用不可	利用不可	利用不可	利用不可
白鷺中学校	利用不可	利用不可	利用不可	利用不可	利用不可
対象車両	大会関係車両全般	大会関係車両全般	大会関係車両全般	協賛企業	マラソン祭出演者
裏面	有	有	有	有	有
時間	■10日入庫可能時間　10:00～17:00 ■11日入庫可能時間　5:00～7:00 ※7:00以降は交通規制がかかるため入庫不可 ■11日出庫可能時間　15:30～(西側より出庫) ※11日は17:00までに必ず出庫してください。	■11日入庫可能時間　5:00～7:00 ※7:00以降は交通規制がかかるため入庫不可 ■11日出庫可能時間　15:30～(西側より出庫) ※11日は17:00までに必ず出庫してください。	■駐車可能時間 ・11日　5:00～22:00	■駐車可能時間 ・11日　5:00～22:00	■駐車可能時間 ・11日　5:00～22:00
備考			※駐車位置の指定あり	※駐車位置の指定あり	※駐車位置の指定あり

区分	④姫山駐車場(11日のみ)	①城見台臨時駐車場(9日～11日)	②城見台臨時駐車場(9日～11日)	③城見台臨時駐車場(9日～11日)	④城見台臨時駐車場(9日～11日)
カラー	黄	黄	白	緑	ピンク
駐車証					
大手門駐車場	利用不可	利用不可	利用不可	利用不可	利用不可
姫山駐車場	○	利用不可	利用不可	利用不可	利用不可
城見台臨時駐車場	利用不可	○	○	○	○
本町臨時駐車場	利用不可	利用不可	利用不可	利用不可	利用不可
イーグレひめじ	利用不可	利用不可	利用不可	利用不可	利用不可
白鷺中学校	利用不可	利用不可	利用不可	利用不可	利用不可
対象車両	協賛企業(イオン)	大会関係者	市職員、大会関係者	ＶＩＰ	協賛企業
裏面	有	有	有	有	有
時間	■駐車可能時間 ・11日　5:00～22:00	■駐車可能時間 ・ 9日　9:00～18:00 ・10日　8:00～21:00 ・11日　5:00～22:00　※駐車場所注意	■駐車可能時間 ・ 9日　9:00～18:00 ・10日　8:00～21:00 ・11日　5:00～22:00　※駐車場所注意	■駐車可能時間 ・ 9日　9:00～18:00 ・10日　8:00～21:00 ・11日　5:00～22:00	■駐車可能時間 ・ 9日　9:00～18:00 ・10日　8:00～21:00 ・11日　5:00～22:00　※駐車場所注意
備考	※駐車位置の指定あり	※駐車位置の指定あり	※駐車位置の指定あり	※駐車位置の指定あり	

識別一覧⑥(駐車証)

通行証 (駐車証)

区分	④城見台臨時駐車場(9日～11日)	①本町臨時駐車場(9日～11日)	②本町臨時駐車場(9日～10日)	③本町臨時駐車場(9日～10日)
カラー	ピンク	白	白	白
駐車証				
大手門駐車場	利用不可	利用不可	利用不可	利用不可
姫山駐車場	利用不可	利用不可	利用不可	利用不可
城見台臨時駐車場	○	利用不可	利用不可	利用不可
本町臨時駐車場	利用不可	○	○	○
姫路市中央卸売市場駐車場	利用不可	利用不可	利用不可	利用不可
白鷺中学校	利用不可	利用不可	利用不可	利用不可
対象車両	協賛企業(イオン)	大会関係者	協賛企業	イオン
裏面	有	有	有	有
時間	■駐車可能時間 ・ 9日　9:00～18:00 ・10日　8:00～21:00 ・11日　5:00～22:00　※駐車場所注意	■駐車可能時間 ・ 9日　9:00～18:00 ・10日　8:00～21:00 ・11日　5:00～20:00	■駐車可能時間 ・ 9日　9:00～18:00 ・10日　8:00～21:00	■駐車可能時間 ・ 9日　9:00～18:00 ・10日　8:00～21:00
備考				

区分	①イーグレひめじ地下駐車場(11日のみ)	①白鷺小中学校(11日のみ)	②白鷺小中学校(11日のみ)
カラー	青	緑	緑
駐車証			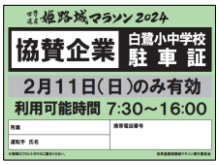
大手門駐車場	利用不可	利用不可	利用不可
姫山駐車場	利用不可	利用不可	利用不可
城見台臨時駐車場	利用不可	利用不可	利用不可
本町臨時駐車場	利用不可	利用不可	利用不可
イーグレひめじ	○	利用不可	利用不可
白鷺中学校	利用不可	○	○
対象車両	大会関係者	SVIP	協賛企業
裏面	有	有	有
時間	■駐車可能時間 ・11日　終日	■駐車可能時間 ・11日　7:30～16:00	■駐車可能時間 ・11日　7:30～16:00
備考			

大会運営本部 各種連絡先一覧

場所		電話番号	備考
1	消防本部	079-224-9112	
2		079-224-9113	
3	陸協本部	079-224-9115	
4		079-224-9118	
5	警備本部	079-224-9122	
6		079-224-9123	
7	救護	079-224-9211	通話中は転送
8		079-224-9212	通話中は転送
9		079-224-9213	通話中は転送
10		079-224-9214	通話中は転送
11		079-224-9215	通話中は転送
12	大会本部①（代表）	079-224-9216	
13	大会本部②（クレーム対応）	079-280-2810	転送元：079-221-2862
14	大会本部②（ボランティア対応）	079-280-2813	転送元：079-221-2861
15	走路	079-224-9218	
16	競技車両	079-224-9219	
17	監視カメラ（インターネット）		
18	競技補助（インターネット）		
19	総務広報	079-224-9220	転送元：079-221-2951
20	FAX	079-224-9221	
21	県警	079-224-9222	
22		079-224-9223	
23	給水	079-224-9224	
24	合同管理	079-224-9225	
25	※予備	079-224-9226	

救護所連絡先

場所		番号	備考
救護所			
第1	辻井交差点付近	080-3508-4311	
第2	安室小学校	080-3508-4568	
第3	横関公園	080-3508-4586	
第4	宇鷹建設敷地	080-3508-4768	
第5	置塩中学校	080-3508-4933	
第6	古知小学校	080-3508-5073	
第7	町村公民館	080-3508-5095	
第8	川西台第一公園	080-3508-5111	
第9	夢前台第二公園	080-3508-5168	
第10	夢前台第七公園	080-3508-5527	
スタート	大手前公園	080-3508-5683	
フィニッシュ	三の丸広場	080-3508-5908	
フィニッシュ	東御屋敷跡	080-3508-5936	

姫路市内から各方面への直線距離

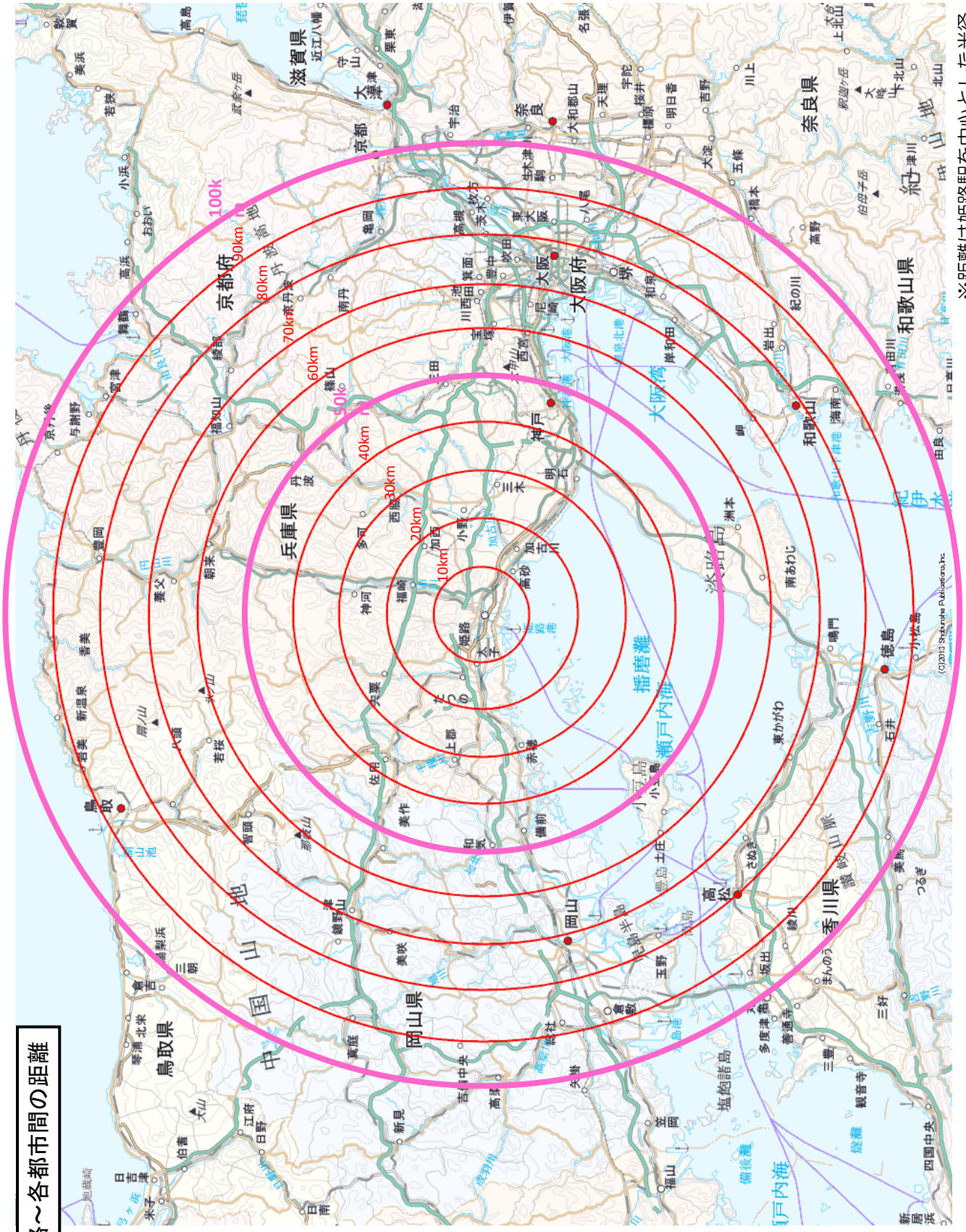

姫路～各都市間の距離

※距離は姫路駅を中心とした半径

A.事前確認

①現場への集合時間は？

②配置での警備配置図：図面番号(広域なら交差点名称)は？

③自分のポスト番号は？

④資機材・看板の集積場(アルファベット)は？

⑤交通規制の開始時間は？

⑥ (二線配置及び広域交差点のみ)交通規制の解除番号は？

⑦配置近くの広域避難場所は？

B.現場当日確認

①資機材・看板の数量は？

②周辺の駐禁車両の有無は？

③警察官・陸協役員・市職員・ボランティアへの挨拶は？

世界遺産

姫路城

マラソン2024